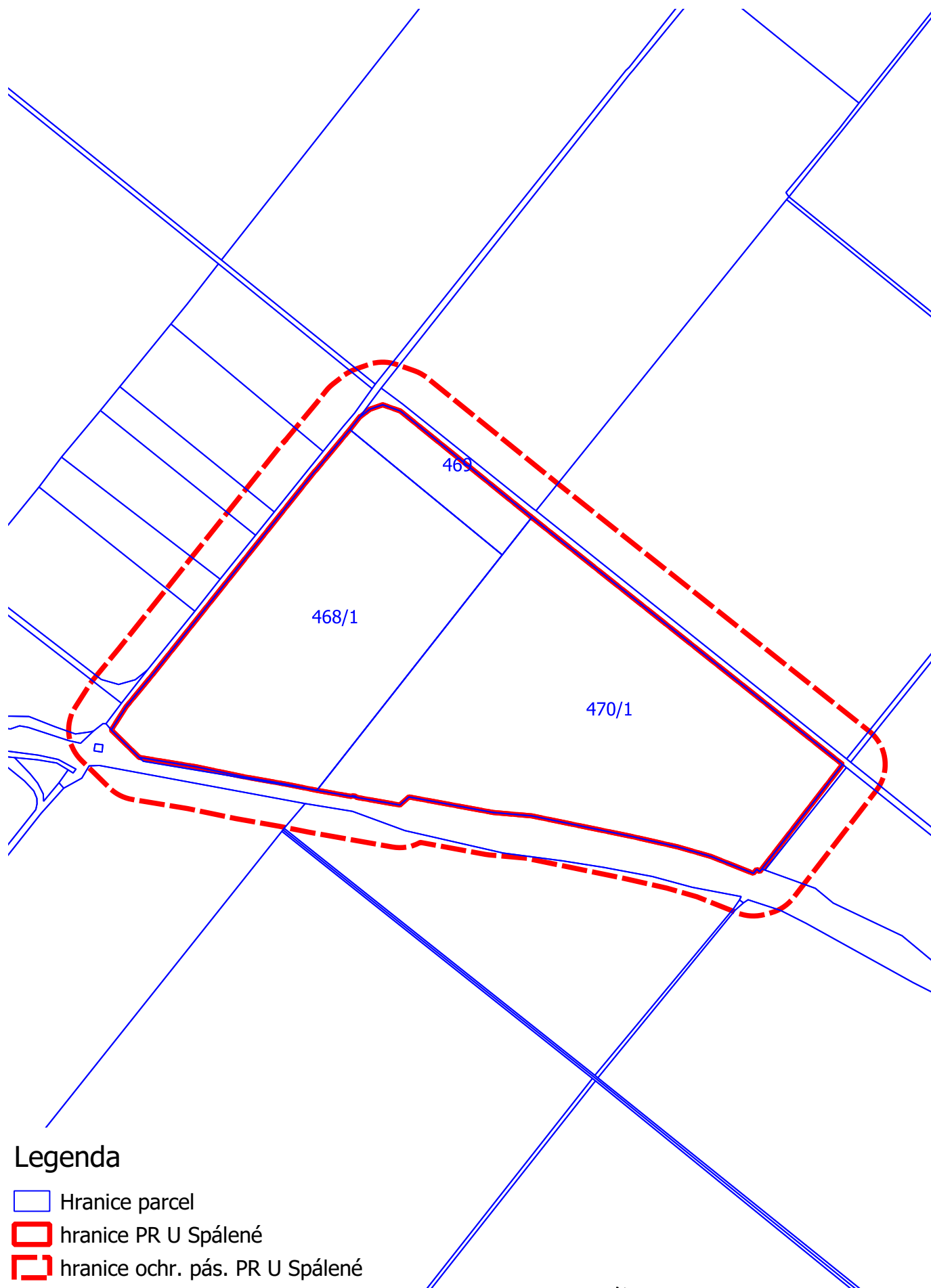





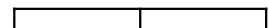
M2 - Katastrální mapa PR U Spálené



Legenda

-  Hranice parcel
-  hranice PR U Spálené
-  hranice ochr. pás. PR U Spálené

0 100 200 m



AOPK 2020
Data: KN - ČÚZK (c)
1:6000 (formát A4)

