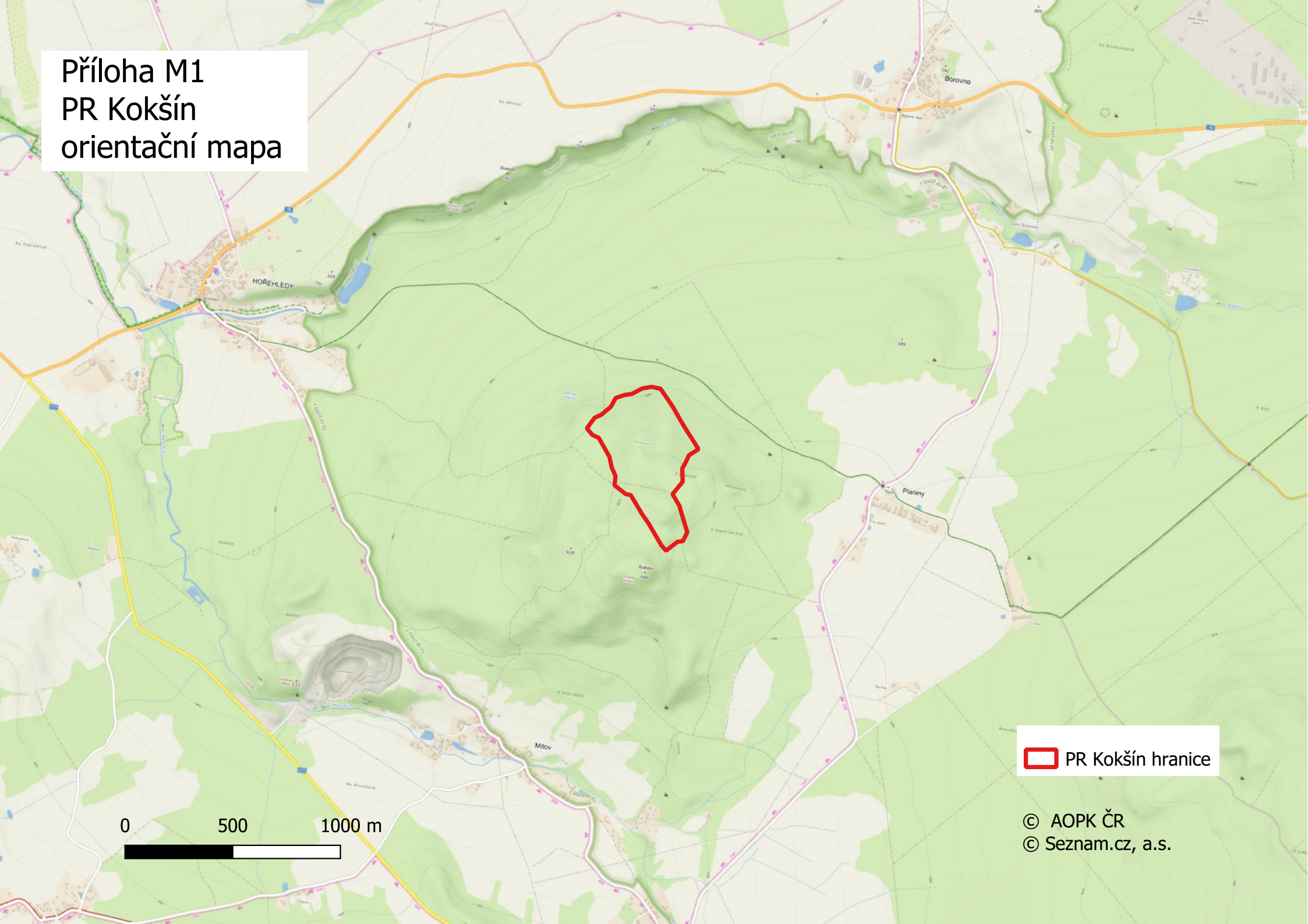



Příloha M1
PR Kokšín
orientační mapa





 PR Kokšín hranice

© AOPK ČR
© Seznam.cz, a.s.

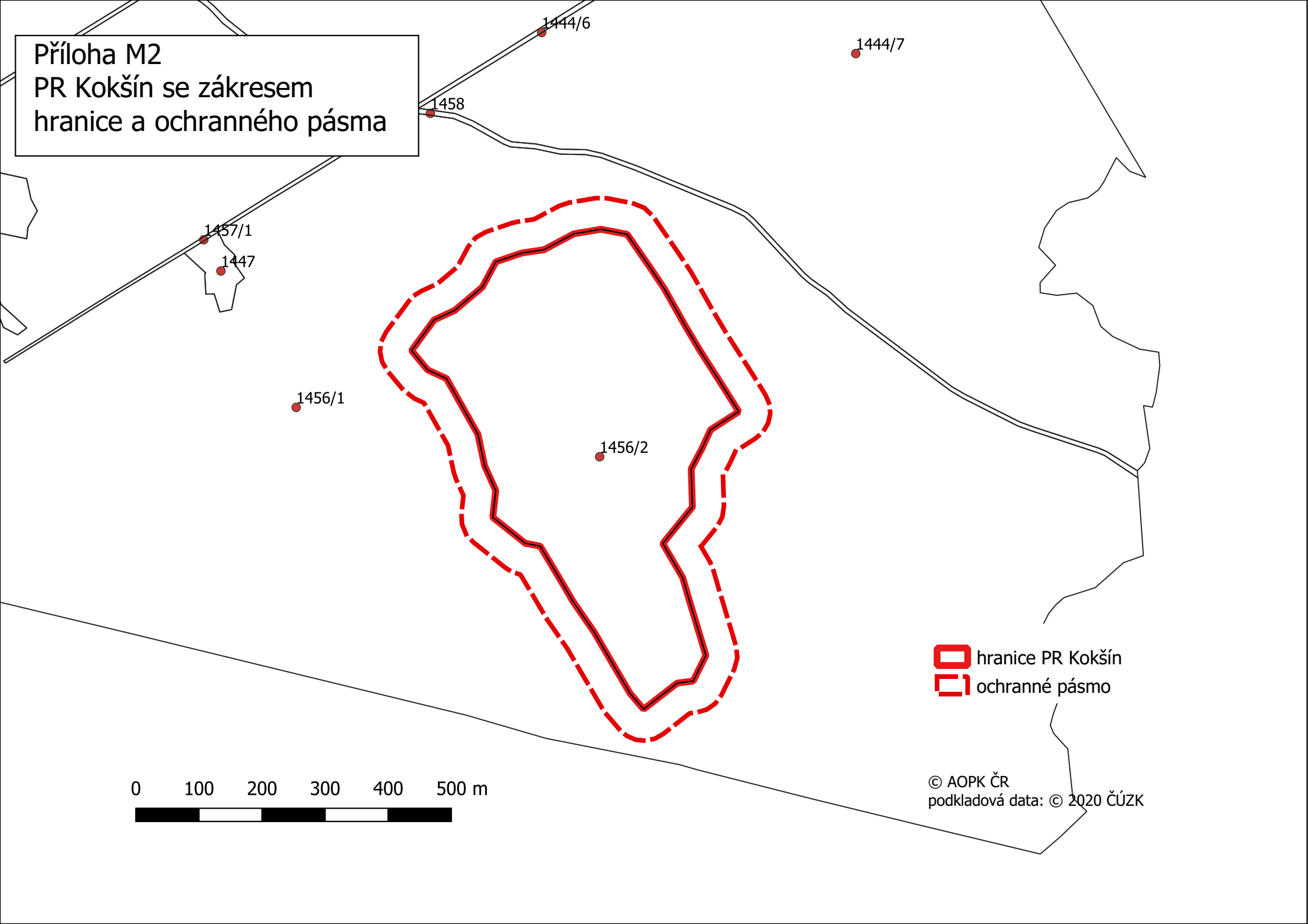
Příloha M2
PR Kokšín se zákresem
hranice a ochranného pásma

0 100 200 300 400 500 m

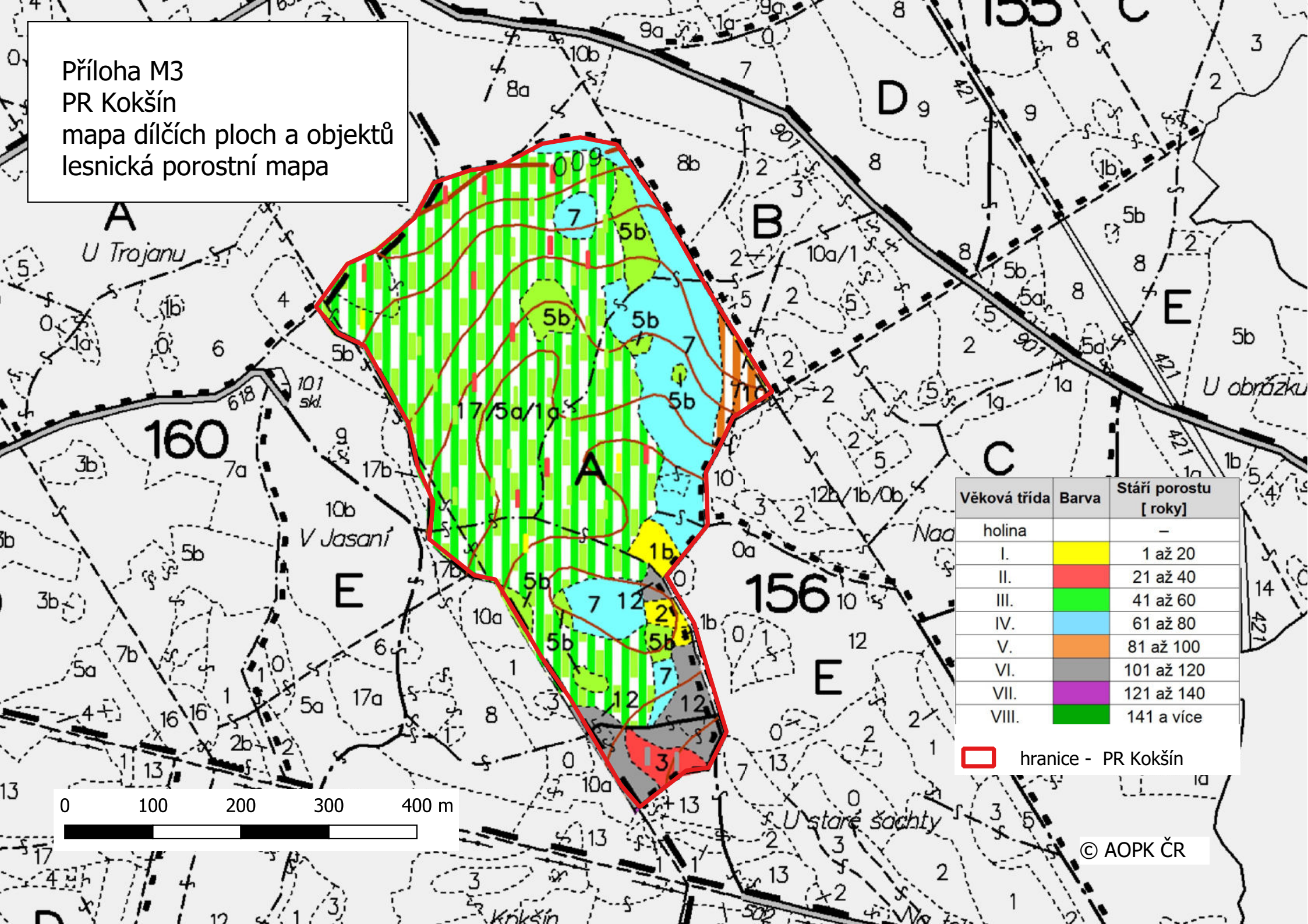


 hranice PR Kokšín
 ochranné pásmo

© AOPK ČR
podkladová data: © 2020 ČÚZK



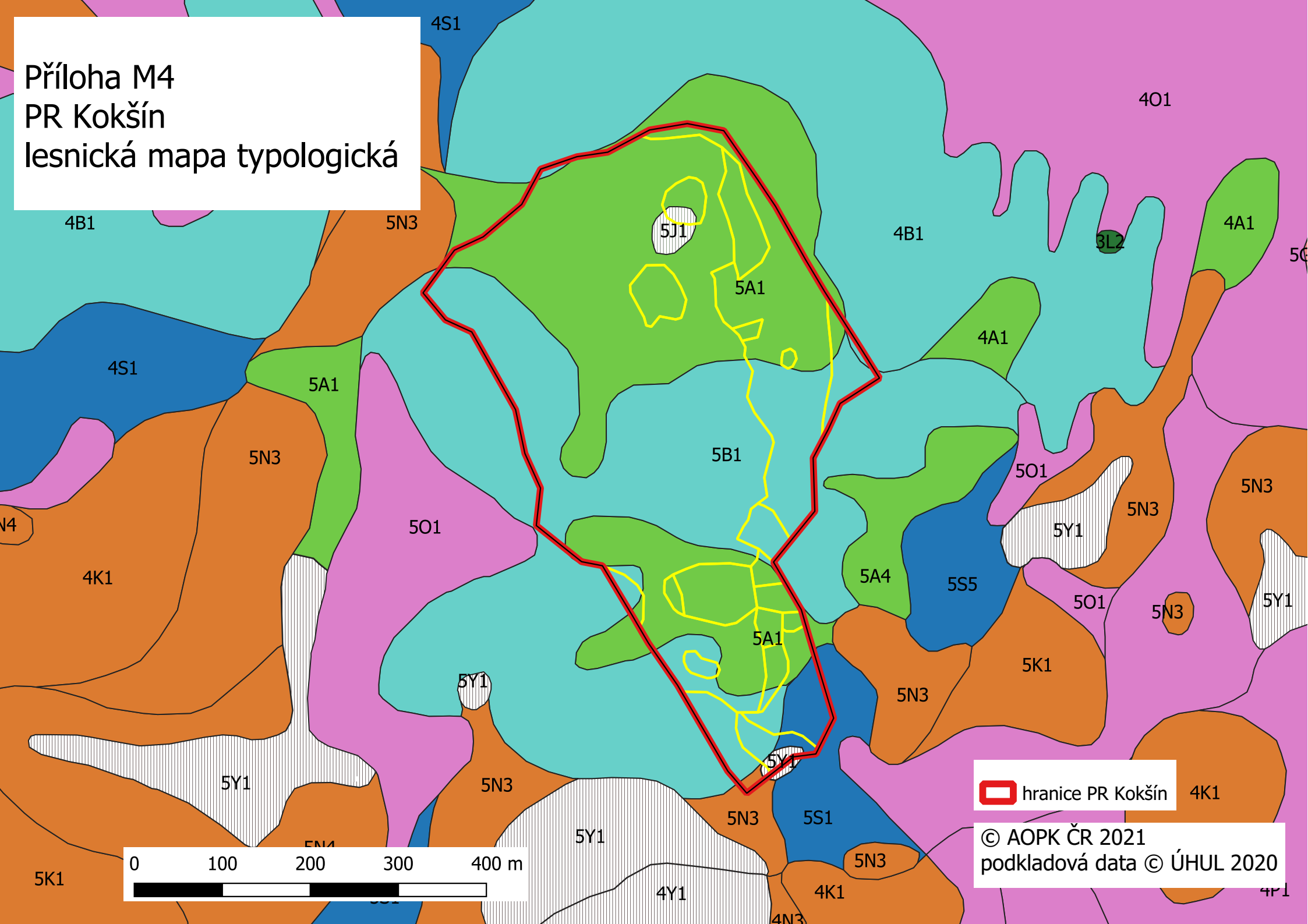
Příloha M3
PR Kokšín
mapa dílčích ploch a objektů
lesnická porostní mapa



Věková třída	Barva	Stáří porostu [roky]
holina		—
I.	yellow	1 až 20
II.	red	21 až 40
III.	green	41 až 60
IV.	light blue	61 až 80
V.	orange	81 až 100
VI.	grey	101 až 120
VII.	purple	121 až 140
VIII.	dark green	141 a více

hranice - PR Kokšín

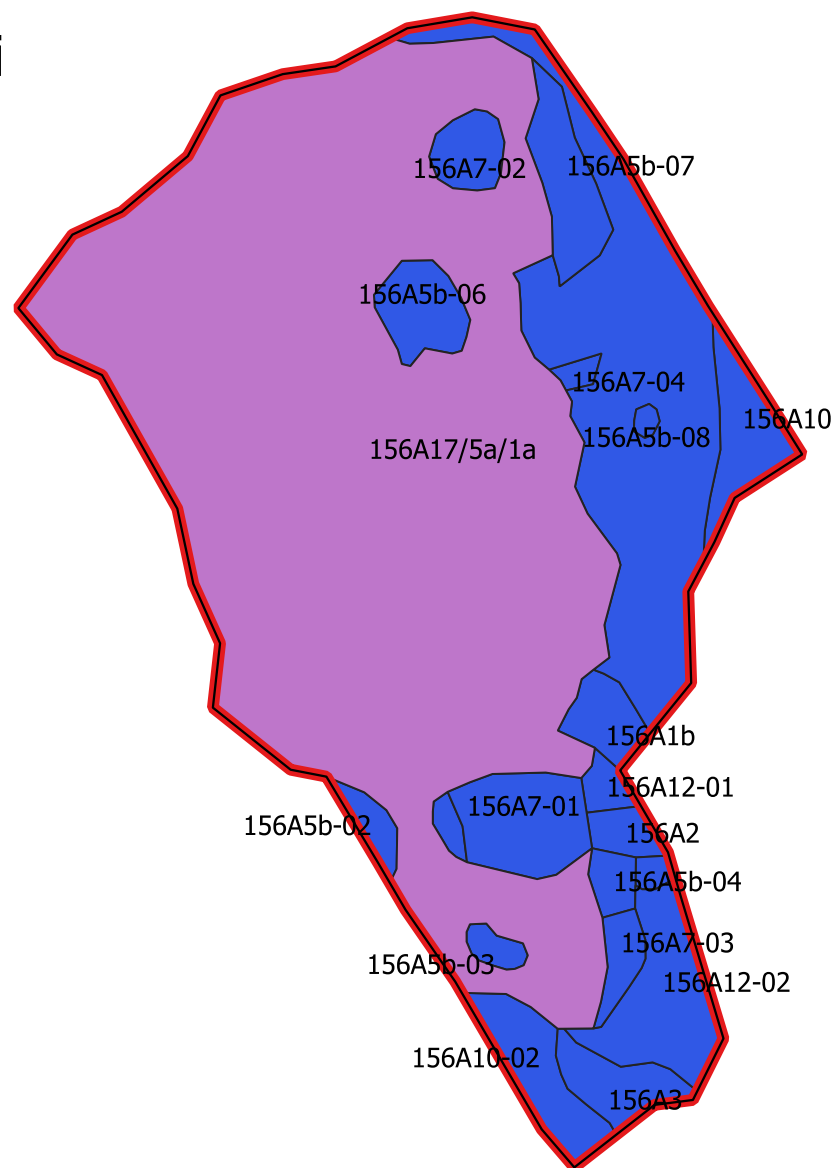
Příloha M4
PR Kokšín
lesnická mapa typologická



hranice PR Kokšín

© AOPK ČR 2021
podkladová data © ÚHUL 2020

Příloha M5
PR Kokšín
mapa stupňů přirozenosti
lesních porostů



stupeň přirozenosti:

les významný pro biodiverzitu

les produkční - stanovištně původní

hranice PR Kokšín

0 100 200 300 400 m