

KRAJSKÝ ÚŘAD

JIHOČESKÝ KRAJ

Odbor životního prostředí, zemědělství a lesnictví

Oddělení ekologie krajiny a NATURA 2000

U Zimního stadionu 1952/2

370 76 České Budějovice



KUCBX00WFU6R

Naše č. j.: KUJCK 75690/2020
Sp. zn.: OZZL 75642/2020/kaje SO

Vyřizuje: Ing. Kateřina Jemelíková
Telefon: 386 720 804
E-mail: jemelikova@kraj-jihocesky.cz

Datum: 17. 6. 2020

Oznámení návrhu na vyhlášení přírodní památky Jehnědno a oznámení o možnosti seznámit se s návrhem plánu péče

Část I.

Oznámení návrhu na vyhlášení přírodní památky Jehnědno

Krajský úřad – Jihočeský kraj, odbor životního prostředí, zemědělství a lesnictví (dále jen krajský úřad), jako příslušný správní orgán podle § 67 odst. 1 písm. g) zákona č. 129/2000 Sb., o krajích (krajské zřízení), ve znění pozdějších předpisů, a dále dle § 77a odst. 4 písm. g), zákona č. 114/1992 Sb., o ochraně přírody a krajiny ve znění pozdějších předpisů (dále jen zákon), oznamuje návrh na nové vyhlášení zvláště chráněného území vyhotovený podle ust. § 40 odst. 1 zákona.

Území nově navrhované ke zvláštní územní ochraně ponese název „**Jehnědno**“ a bude vyhlášeno v kategorii přírodní památky (dále jen PP) ve smyslu ust. § 36 zákona.

Souhrnná charakteristika předmětů ochrany:

Předmětem ochrany přírodní památky je ekosystém trvalých i periodických vodních ploch a podmáčených ploch s komplexem pionýrské mokřadní vegetace, výskytem významných a chráněných druhů živočichů a rostlin, zejména pak populace obojživelníků včetně jejich biotopů.

Při realizovaných inventarizačních průzkumech byl zjištěn výskyt následujících zvláště chráněných druhů: např. *Centaureum pulchellum* zeměžluč spanilá; *Bolboschoenus maritimus* kamyšník přímořský; *Triturus vulgaris* čolek obecný; *Triturus cristatus* čolek velký; *Pelobates fuscus* blatnice skvrnitá; *Hyla arborea* rosnička zelená; *Rana lessonae* skokan krátkonohý; *Rana kl. Esculenta* skokan zelený; *Gallinago gallinago* bekasina otavní; *Luscinia svecica* slavík modráček; *Coturnix coturnix* křepelka polní; *Motacilla flava* konipas luční.

V území byla identifikována řada ohrožených živočišných druhů, jedná se o velmi cennou lokalitu.

Základní ochranné podmínky jsou pro všechny přírodní památky dány ust. § 36 zákona, zajištění ochranných pásem je dáno ust. § 37 zákona.

V souladu s ust. § 36 odst. 1 a § 44 odst. 3 zákona se navrhuje, aby na území navržené PP bylo možno jen se souhlasem orgánu ochrany přírody provádět jen tyto činnosti a zásahy:

- provádět změny druhu pozemků nebo způsobu jejich využití,
- vysazovat ryby do vodních ploch,
- používat biocidy, které nemají atest neškodnosti pro předmět ochrany,
- zřizovat myslivecká zařízení k příkrmování zvěře, včetně vnadišť, újedišť a slanisek,
- zřizovat skládky dřeva a jiných materiálů, a to i přechodně, pokud se nejedná o materiál z místa přírodní památky,

f) mimo činností spojených s povolenou těžební činností v dobývacím prostoru nebo souvisejících s ochranným managementem lokality provádět práce spojené se zásahem do zemského povrchu nebo úpravou vodních poměrů.

Souhlasy uvedené v bodech a) až f) se nevyžadují, pokud tyto činnosti vykonává přímo příslušný orgán ochrany přírody, nebo jsou příslušným orgánem ochrany přírody požadovány v rámci realizace schváleného plánu péče nebo v rámci opatření ke zlepšení stavu prostředí přírodní památky a jejího ochranného pásma.

Navrhovaná PP se nachází na území Jihočeského kraje, v působnosti obce s rozšířenou působností Písek. Je vymezena ve správním území obce Albrechtice nad Vltavou, v katastrálním území Jehnědno.

Předpokládaná výměra PP je **8,8429 ha**. Součástí návrhu je vyhlášení zvláště definovaného ochranného pásma o výměře **2,2583 ha**.

S podrobně zpracovaným návrhem na vyhlášení přírodní památky Jehnědno (dále jen návrh na vyhlášení) podle ust. § 40 odst. 1 zákona, včetně zakresu hranice přírodní památky a ochranného pásma v katastrální mapě, je možné se seznámit a nahlédnout do něj na Krajském úřadu – Jihočeský kraj, odbor životního prostředí, zemědělství a lesnictví - oddělení ekologie krajiny a NATURA 2000 (ul. Boženy Němcové 49/3, České Budějovice) v pondělí a ve středu od 8:00 do 16:30 hod (po předchozí domluvě informace poskytne Ing. Kateřina Jemelíková, kancelář číslo 315, telefon 386 720 804, e-mail: jemelikova@kraj-jihocesky.cz) nebo na internetových stránkách Krajského úřadu – Jihočeský kraj (www.kraj-jihocesky.cz) v kapitole „Krajský úřad - Odbor životního prostředí, zemědělství a lesnictví – Ochrana přírody a krajiny – Oddělení – Příroda, krajina, druhová ochrana – Zvláště chráněná území“ (<https://zp.kraj-jihocesky.cz/zvlaste-chranena-uzemi.html>), současně na portálu veřejné správy a na obecním úřadu obce Albrechtice nad Vltavou.

Podle § 40 odst. 4 zákona mají dotčené obce, kraje a vlastníci nemovitostí dotčených navrhovanou ochranou, právo uplatnit k návrhu vyhlásit část přírody za zvláště chráněné území námitky, a to ve lhůtě 90 dnů od jeho zveřejnění na Portálu veřejné správy nebo od doručení oznámení o návrhu. Námitky se uplatňují písemně u Krajského úřadu – Jihočeský kraj, OZZL, U Zimního stadionu 1952/2, 370 76 České Budějovice. K námitkám uplatněným po uplynutí uvedené lhůty nebude přihlédnuto. Pokud námitky nebudou uplatněny, má se za to, že dotčený subjekt s předloženým návrhem souhlasí. Vlastník je oprávněn uplatnit námitky jen proti takovému navrženému způsobu nebo rozsahu ochrany, jímž by byl dotčen ve výkonu svých práv nebo povinností. Krajský úřad rozhodne o došlých námitkách do 60 dnů od uplynutí lhůty pro uplatnění námitek. O jednotlivých námitkách se rozhodne zpravidla ve společném řízení. Krajský úřad uvede návrh do souladu s námitkami, kterým bylo vyhověno.

V souladu s ustanovením § 40 odst. 2 zákona tuto skutečnost oznamujeme známým vlastníkům nemovitostí dotčených navrhovanou ochrannou. V případě, že záznam v katastru nemovitostí již neodpovídá skutečnosti, sdělte nám laskavě obratem jméno a adresu současného vlastníka.

Část II.**Oznámení o možnosti seznámit se s návrhem plánu péče o PP Jehnědno**

Krajský úřad – Jihočeský kraj, odbor životního prostředí, zemědělství a lesnictví (dále jen krajský úřad), jako příslušný správní orgán podle § 67 odst. 1 písm. g) zákona č. 129/2000 Sb., o krajích (krajské zřízení), ve znění pozdějších předpisů, a dále dle § 77a odst. 4 písm. g), zákona dále oznamuje v souladu s ust. § 38 zákona, že byl zpracován návrh plánu péče o navrhovanou přírodní památku Jehnědno na období 2020–2029.

Podle ustanovení § 38 odst. 1 zákona je plán péče o zvláště chráněné území a jeho ochranné pásmo (dále jen „plán péče“) odborný a koncepční dokument ochrany přírody, který na základě údajů o dosavadním vývoji a současném stavu předmětu ochrany ve zvláště chráněném území navrhuje opatření na zachování nebo zlepšení stavu předmětu ochrany ve zvláště chráněném území a na zabezpečení zvláště chráněného území před nepříznivými vlivy okolí v jeho ochranném pásmu. Plán péče slouží jako podklad pro jiné druhy plánovacích dokumentů a pro rozhodování orgánů ochrany přírody. **Pro fyzické ani právnické osoby není závazný.**

S návrhem plánu péče o navrhovanou přírodní památku Jehnědno je možné se seznámit a nahlédnout do něj na Krajském úřadu – Jihočeský kraj, odbor životního prostředí, zemědělství a lesnictví - oddělení ekologie krajiny a NATURA 2000 (ul. Boženy Němcové 49/3, České Budějovice) v pondělí a středu od 8:00 do 16:30 hod (po předchozí domluvě informace poskytne Ing. Kateřina Jemelíková, kancelář číslo 315, telefon 386 720 804, e-mail: jemelikova@kraj-jihocesky.cz) nebo na internetových stránkách Krajského úřadu – Jihočeský kraj (www.kraj-jihocesky.cz) v kapitole „Krajský úřad - Odbor životního prostředí, zemědělství a lesnictví – Ochrana přírody a krajiny – Oddělení – Příroda, krajina, druhová ochrana – Zvláště chráněná území“ (<https://zp.kraj-jihocesky.cz/zvlaste-chranena-uzemi.html>), současně na portálu veřejné správy a na obecním úřadu obce Albrechtice nad Vltavou.

Podle § 40 odst. 2 a 4 zákona o ochraně přírody, mohou dotčené obce a kraje uplatnit písemné připomínky k předloženému návrhu ve lhůtě 90 dnů od obdržení návrhu. Vlastníci nemovitostí dotčených navrhovanou změnou tak mohou učinit ve lhůtě 90 dnů od doručení písemného oznámení o předložení návrhu k projednání. Připomínky se uplatňují písemně u Krajského úřadu – Jihočeský kraj, OZZL, U Zimního stadionu 1952/2, 370 76 České Budějovice.

Dotčené obce žádáme v souladu s ustanovením § 38 odst. 3 zákona o zveřejnění tohoto oznámení (bez příloh) na úřední desce do 5 dnů od jeho obdržení po dobu 15 dnů a vyznačení data vyvěšení a sejmutí z úřední desky.

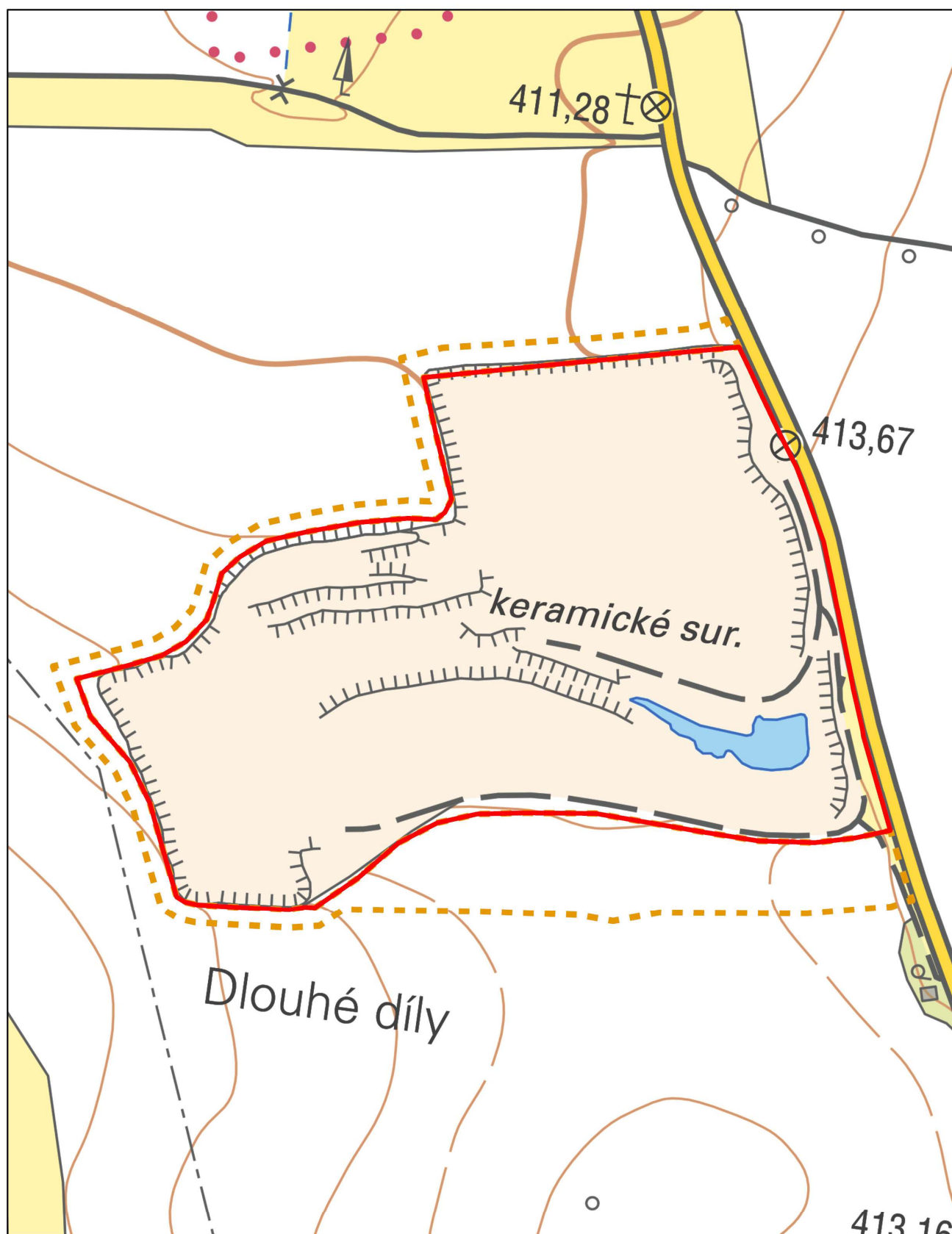
Toto potvrzené oznámení zašlete zpět na adresu Krajského úřadu – Jihočeský kraj, OZZL, U Zimního stadionu 1952/2, 370 76 České Budějovice.



Ing. Zdeněk Klimeš
vedoucí odboru

Přílohy

- Orientační mapa se zákresem navrhované PP Jehnědno a jejího ochranného pásma

Příloha č. 1 - Orientační mapa se zákresem navrhované PP Jehnědno a jejího ochranného pásma



 přírodní památka
 ochranné pásmo



0 50 100 m

Zdroje dat:
ZM ČR, © ČÚZK
Vyhotořil:
Odbor životního prostředí, zemědělství a lesnictví

Záznam o zveřejnění

Vyvěšeno dne:

Sejmuto dne:

Úřad vyvěšující písemnost na úřední desku tímto potvrzuje, že písemnost byla současně zveřejněna i způsobem umožňujícím dálkový přístup podle ustanovení § 25 odst. 2 správního řádu.

.....
Podpis a razítko oprávněné osoby
potvrzující vyvěšení a zveřejnění

.....
Podpis a razítko oprávněné osoby
potvrzující sejmутí