

**Návrh  
na vyhlášení zvláště chráněného území**

**ve smyslu ustanovení § 40 odst. 1 zákona č. 114/1992 Sb.  
o ochraně přírody a krajiny v platném znění  
a § 10 vyhlášky č. 45/2018 Sb.**

**Přírodní rezervace Na Hranicích**

**Datum zpracování:**

**1. 4. 2020**

# 1. Název zvláště chráněného území:

Na Hranicích

## 2. Návrh kategorie ochrany zvláště chráněného území:

přírodní rezervace – dále jen “PR” (ve smyslu § 33 zákona č. 114/1992 Sb., o ochraně přírody a krajiny v platném znění – dále jen “zákon”)

## 3. Předměty ochrany a jejich popis:

### 3.1. Souhrnná charakteristika předmětů ochrany:

Dochovaný komplex přirozených a přírodě blízkých svahových bučin s výskytem lesních pěnovcových pramenišť s přesličkou největší (*Equisetum telmateia*) a pestrými rostlinnými a živočišnými společenstvy s výskytem řady vzácných a ohrožených druhů rostlin, živočichů a hub.

### 3.2. Popis předmětů ochrany:

#### A. Ekosystémy

název ekosystému*	podíl plochy v ZCHÚ (%)	popis ekosystému
L5.1 Květnaté bučiny	37	Listnaté lesy s převládajícím bukem lesním ( <i>Fagus sylvatica</i> ), s příměsí borovice lesní ( <i>Pinus sylvestris</i> ) a vtroušeným smrkem ztepilým ( <i>Picea abies</i> ) a břízou bělokorou ( <i>Betula pendula</i> ). Keřové patro, vzhledem k vysokému zakmenění, málo vyvinuté. Nejstarší porosty jsou již na počátku fáze rozpadu (obnovy) s množstvím odumřelé dřevní hmoty. V prolukách po padlých kmenech roste kromě zmlazujících se dřevin stromového patra také líska obecná ( <i>Corylus avellana</i> ).
L5.3 Vápnomilné bučiny	12	Lesy s převládajícím bukem lesním ( <i>Fagus sylvatica</i> ) někde s příměsí borovice lesní ( <i>Pinus sylvestris</i> ) a břízy bělokoré ( <i>Betula pendula</i> ). Keřové patro, vzhledem k zapojení porostů, chybí nebo má malou pokrývnost.
L 5.4 Acidofilní bučiny	34	Listnaté lesy s převládajícím bukem lesním ( <i>Fagus sylvatica</i> ) s příměsí borovice lesní ( <i>Pinus sylvestris</i> ), vtroušeně bříza bělokorá ( <i>Betula pendula</i> ) a javor klen ( <i>Acer pseudoplatanus</i> ). Keřové patro většinou chybí nebo má malou pokrývnost. Pokud je vyvinuto, zmlazují v něm, v prolukách po padlých kmenech, dřeviny stromového patra.
R1.3 Lesní pěnovcová prameniště	1	Biotop většinou tvoří maloplošné inkrustace pěnovců na zastíněných prameništích s minerálně bohatou a silně bazickou vodou s výskytem přesličky největší ( <i>Equisetum telmateia</i> ) - převážně na p.p.č. 194 v k.ú. Bukovina u Turnova.
L2.2 Údolní jasanovo-olšové luhy	2	Porosty tvořené olší lepkavou ( <i>Alnus glutinosa</i> ) s příměsí dalších listnačů se nachází zejména na spodní hraně svahu nad řekou u osady Křížky a na severozápadě p.p. 201 v k.ú. Bukovina u Turnova.

## 4. Cíl ochrany:

Udržení a zlepšení stavu předmětu ochrany. V částech s přirozenými starými bučinami v počínající fázi obnovy bezzásahový režim (zlepšení prostorové struktury lesa postupným rozpadem matečného porostu a následnou přirozenou obnovou v prolukách). V částech člověkem více ovlivněných (např. porostní skupina 729C9) a v nepůvodním lese (porostní skupiny 729C3 a 729C8) managementová opatření ke zlepšení druhové a prostorové skladby lesních porostů (podpora stanovištně původních dřevin při výchově a odstraňování dřevin stanovištně nepůvodních, prořezávání těchto porostů pro stimulaci přirozené obnovy a ponechávání mrtvé dřevní hmoty k rozpadu) s cílem změny těchto lesních porostů na přírodě blízký les. Managementová opatření k zachování a zlepšení vodního režimu pěnovcových pramenišť a vhodných biotopů pro přesličku největší.

## 5. Základní ochranné podmínky:

Základní ochranné podmínky rezervací jsou stanoveny v § 34 zákona.

## 6. Návrh bližších ochranných podmínek:

V souladu s ustanovením § 33 odst. 1 zákona se navrhuje, aby na území navržené PR bylo možno jen se souhlasem orgánu ochrany přírody provádět tyto činnosti a zásahy:

- a) povolovat a provádět změny druhů pozemků nebo způsobů jejich využití<sup>1)</sup>;
- b) povolovat, umísťovat a provádět nové stavby terénní úpravy a zemní práce;
- c) zřizovat skládky jakýchkoli materiálů;
- d) provádět lesnická či jiné hospodářská opatření, která jsou v rozporu s platným plánem péče o rezervaci, umísťovat a provádět mytní úmyslné a nahodilé těžby, kácet dřeviny nebo odvážet dřevní hmotu z lesa;
- e) provádět zásahy, které by mohly narušit vodní režim nebo znečistit vodní zdroje,
- f) provádět zásahy, které by mohly negativně ovlivnit biotopy přesličky největší.

## 7. Vymezení ochranného pásma:

Ochranné pásmo není vyhlášené, je jím tedy dle § 37 zákona pás do vzdálenosti 50 m od hranice ZCHÚ.

## 8. Územně správní zařazení území:

### 8.1. PR:

kraj:	Liberecký
okres:	Semily
obec s rozšířenou působností:	Turnov
obec s pověřeným obecním úřadem:	Turnov
obec:	Turnov
katastrální území:	Bukovina u Turnova

<sup>1)</sup> Například § 80 odst. 1 zákona č. 183/2006 Sb., o územním plánování a stavebním řádu (stavební zákon) a § 2 odst. 3 a § 6 zákona č. 344/1992 Sb., o katastru nemovitostí České republiky (katastrální zákon), ve znění pozdějších předpisů.

## **9. Přehled katastrálních území a parcelních čísel pozemků dotčených záměrem PR a OP PR:**

### **9.1. PR:**

Z praktických důvodů je seznam parcel rozdělený na již chráněnou část a na část navrženou nově k ochraně.

Zvláště chráněné území - část již chráněná podle zřizovacího předpisu z roku 1953

Katastrální území: 628255, Bukovina u Turnova  
p.p.č. 194 a 201

Zvláště chráněné území - část nově navržená k ochraně

Katastrální území: 628255, Bukovina u Turnova  
část p.p.č. 166/1 a část p.p.č. 769

### **9.2. OP PR:**

Ochranné pásmo není vyhlášené, je jím tedy dle § 37 zákona „pás do vzdálenosti 50 m od hranice ZCHÚ“. Do ochranného pásma spadají celé nebo části parcel:

Katastrální území: 628255, Bukovina u Turnova

825/1, 216, 213, 779, 217, 218/1, 218/2, 221, 223, 224, 212, 202, 203, 200/3, 200/4, st. 330, 770/5, 2/2, 200/2, 200/1, 2/1, 199, 770/3, st. 1, 3/1, 3/3, st. 160, st. 253, 4/1, 198, 771, 197, st. 2, 196, st. 3, st. 216, 195/2, st. 136, 195/1, st. 4, 193, 192, st. 5, 191, 190/4, 190/1, st. 111, 187, 188/1, 770/1, 185/3, 185/4, 185/2, 186/1, 170, 176/1, 770/2, 169, 167, 164, 165, 769, 682, 725, 728/2, 759/2, 726, 166/2, 833/1, 759/1, 727, 833/11, 825/2, 160 a 166/1

Katastrální území: 635227, Ondříkovice

p.p.č. 622/3, 623/1, 623/2, 621/3, 621/1 a 663

Katastrální území: 690333, Vranové II

p.p.č. 659/2, 200/3 a 699

Katastrální území: 739049, Rakousy

p.p.č. 345/1, 107/1, 130/2, 346/1, 107/4, 111/2, 113, 130/3, 126/1, 130/1, 144/11, 109/10 a 137

## **10. Předpokládaná výměra zvláště chráněného území:**

### **10.1. PR:**

27,90 ha

### **10.2. OP PR:**

22,40 ha

## **11. Odůvodnění záměru:**

### 11.1. Historie ochrany území:

Zákonné ochrany se jižní část u osady Hranice (p.p.č. 194 a 201 v k.ú. Bukovina u Turnova) dočkala na základě výnosu ministerstva kultury č. 15. 472/53 ze dne 15. 12. 1953, kterým byla na uvedených pozemcích, na ploše 3,8157 ha vyhlášena státní přírodní rezervace.

Podle nové zákonné úpravy na úseku ochrany přírody v r. 1992 (zákon ČNR č. 114/1992 Sb., o ochraně přírody a krajiny a vyhlášky Ministerstva životního prostředí č. 395/1992 Sb. z 11 června 1992) bylo chráněné území v nezměněném vymezení převedeno do kategorie přírodní rezervace pod názvem PR Na Hranicích.

### 11.2. Hlavní důvody zpracování záměru na vyhlášení PR:

Původní vymezení MZCHÚ podle zřizovacího předpisu z roku 1953 bylo navrženo hlavně na ochranu pěnovcových pramenišť s přesličkou největší, ale zdaleka nepokrývá celý komplex cenných přirozených a přírodě blízkých svahových bučin na této straně průlomu řeky Jizery. V oblasti bezprostředně přiléhající k severní hranici původní MZCHÚ a dále podél ohybu řeky Jizery k severovýchodu i k severozápadu se nachází mimořádně zachovalý pás přirozených a přírodě blízkých svahových bučin o stáří až 180 let, který se z velké části dlouhodobě vyvíjí bez lidských zásahů. Zachované staré bučiny zde mají pralesovitý charakter s množstvím odumřelé dřevní hmoty. V prolukách po rozpadu některých stromů nastupuje přirozená obnova a samovolně se tak zlepšuje prostorová struktura porostů. Tím se zároveň zvyšuje i biodiverzita lesních ekosystémů. Jedná se o významný biotop dutinových druhů ptáků. Na území navrhovaném k přičlenění ke stávající přírodní rezervaci se vyskytují pestrá rostlinná a živočišná společenstva s výskytem řady vzácných a ohrožených druhů rostlin, živočichů a hub (např. výr velký, kulíšek nejmenší, holub doupňák, ještěbák lesní, krahujec obecný, lejsek šedý, sluka lesní, veverka obecná, okrotice bílá, krušík široolistý, lýkovec jedovatý, sleziník zelený, ouško citrónové, pavučinec nancyský, muchomůrka ježohlavá, šťavnatka rezavějící, ryzec lilákový, helmovka dvojvonná nebo síťovka síťnatá, atd.). Rozšíření přírodní rezervace by tyto cenné lesní ekosystémy zachovalo pro další generace.

### 11.3. K názvu zvláště chráněného území:

Názvem Na Hranicích je tato lokalita již dlouhodobě (podle nejbližší osady) označována, proto není důvod tento zažitý název měnit.

### 11.4. Ke kategorii ochrany zvláště chráněného území:

Při novém vyhlášení nedojde ke změně kategorie zvláště chráněného území. Kategorie přírodní rezervace pro dané území nejlépe odpovídá vymezení jednotlivých kategorií zákonem.

### 11.5. K předmětům ochrany:

Předmět ochrany je vymezen tak, aby obsáhl hodnoty živé i neživé přírody území nově navržené PR v celém jejich rozsahu a ochránil vzácná pěnovcová prameniště, lokality přesličky největší a celé jádro nejcénnějšího lesního komplexu, které je součástí nadregionálního biokoridoru, včetně zvláště chráněných druhů, které jsou na něj vázány.

### 11.6. K cílům ochrany:

Cíle ochrany jsou vymezeny tak, aby předměty ochrany byly zachovány v příznivém stavu a dále zlepšovány. U lesních ekosystémů směřují k přírodě blízkému lesu a následně k samovolnému vývoji.

### 11.7. K návrhu bližších ochranných podmínek:

Bližší ochranné podmínky PR jsou navrženy v souladu s ustanovením § 44 odst. 3 zákona a jsou nastaveny tak, aby umožnily orgánu ochrany přírody usměrňovat činnosti, které nejsou zcela ošetřeny základními ochrannými podmínkami PR a mohly by vést k nežádoucím změnám dochovaného stavu přírodního prostředí.

#### 11.8. K jednotlivým bližším ochranným podmínkám:

ad a) *povolovat a provádět změny druhů pozemků nebo způsobů jejich využití:*

Předmět ochrany PR leží v současnosti převážně na lesních pozemcích. Tím je částečně zajištěna i jeho ochrana. Z těchto důvodů je navrhován jejich případný převod vázat na souhlas orgánu ochrany přírody.

ad b) *povolovat, umisťovat a provádět nové stavby, terénní úpravy a zemní práce:*

Místa výskytu předmětu ochrany PR mohou být nevhodným umístěním stavby nebo prováděním terénních úprav či zemních prací vážně poškozena nebo zcela zničena.

ad c) *zřizovat skládky jakýchkoli materiálů:*

Místa výskytu předmětu ochrany PR mohou být nevhodným umístěním skládky i malého rozsahu poškozena nebo zcela zničena.

ad d) *provádět lesnická či jiná hospodářská opatření, která jsou v rozporu s platným plánem péče o rezervaci, umisťovat a provádět myšlné a nahodilé těžby, kácet dřeviny nebo odvážet dřevní hmotu z lesa:*

Místa výskytu předmětu ochrany mohou být nevhodným opatřením či těžbou (kácením), pojezdem lesní techniky nebo vyvážením dřevní hmoty z lesa vážně poškozena nebo zcela zničena.

ad e) *provádět zásahy, které by mohly narušit vodní režim nebo znečistit vodní zdroje:*

Narušení vodního režimu pramenišť nebo znečištění vod může vážně poškodit předmět ochrany.

od f) *provádět zásahy, které by mohly negativně ovlivnit biotopy přesličky největší:*

Nevhodné zásahy do biotopu přesličky největší mohou vážně poškodit předmět ochrany.

#### 11.9. K vymezení hranice zvláště chráněného území:

Hranice zvláště chráněného území je navržena tak, aby jí vymezené území zahrnovalo všechny významné fenomény předmětu ochrany. Hranice je z větší části dobře patrná v terénu, neboť probíhá po rozhraní různověkových porostních skupin, po cestách, průsecích, po břehu řeky, apod. Navržená hranice PR je většinou vedena po hranicích stávajících parcel katastru nemovitostí, v případě rozsáhlejších pozemků (p.p.č. 166/1 a 769 v k.ú. Bukovina u Turnova) se do MZCHÚ navrhuje zařadit jen část (viz. katastrální mapa v příloze).

#### 11.10. K vymezení ochranného pásma:

Ochranné pásmo se nenavrhuje zvláště vyhlásit, bude jím tedy dle § 37 odst. 1 zákona území do vzdálenosti 50 m od hranic zvláště chráněného území.

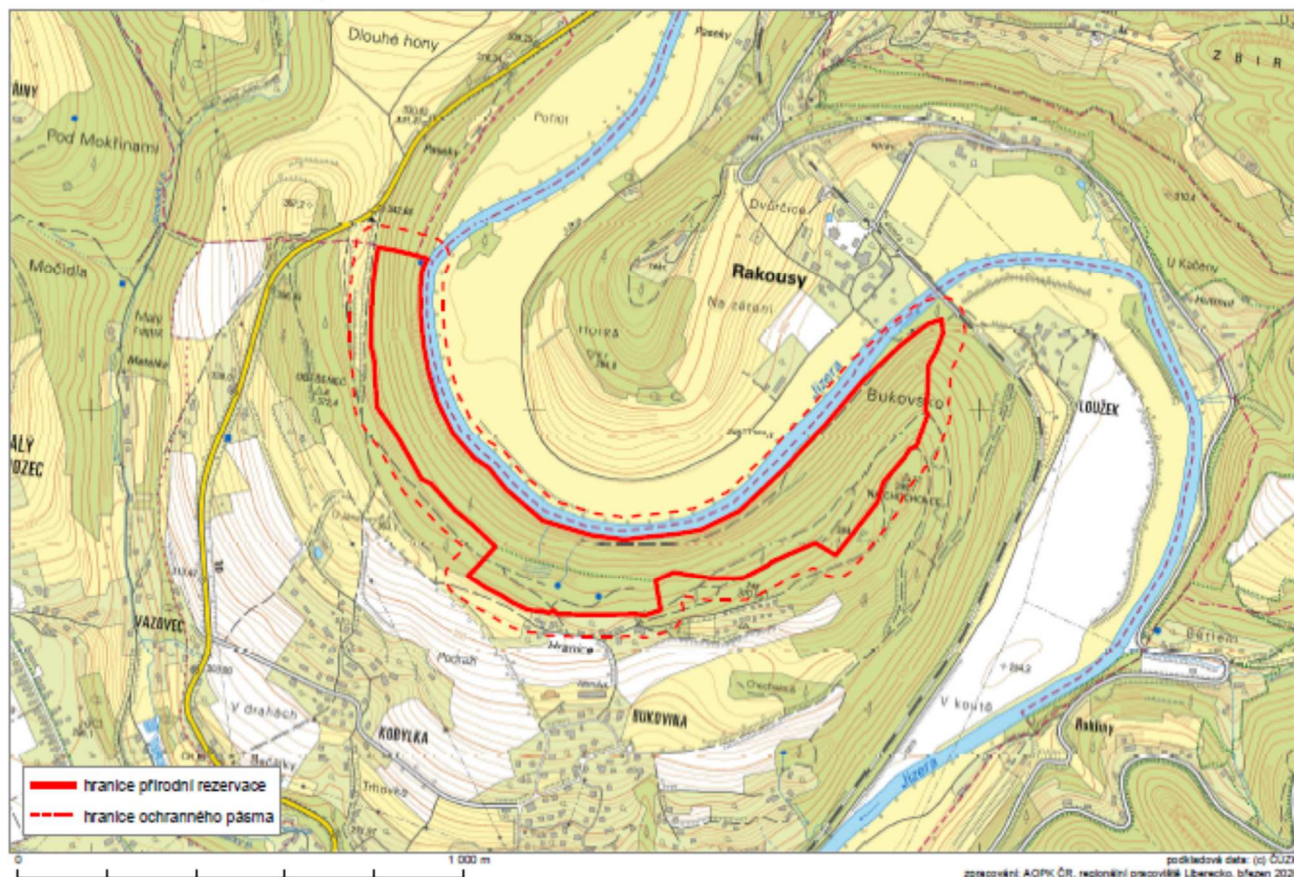
Ochranné pásmo tvoří okolní lesní pozemky, vodní tok (řeka Jizera) a v menší míře i trvalé travní porosty nebo orná půda, popř. malé části pozemků jiných druhů (ostatní plocha, zahrada, zastavěná plocha). Do ochranného pásma až na výjimky (několik domů v osadě Hranice) nezasahuje zastavěné území obcí, proto respektování ochranných podmínek ochranného pásma zvláště chráněného území uvedených v § 37 odst. 2 zákona nebude přinášet nepřiměřenou administrativní zátěž.

## 12. Přílohy:

- M1. Orientační mapa s vyznačením hranic PR Na Hranicích a hranic ochranného pásma
- M2. Katastrální mapa se zákresem PR Na Hranicích
- M3. Detail katastrální mapy v místě kontaktu ochranného pásma se zastavěným územím
- T3. Informace o parcelách: a) Výčet pozemků v PR Na Hranicích  
b) Výčet pozemků, které zasahují do ochranného pásma PR Na Hranicích

### M1. Orientační mapa s vyznačením hranic PR Na Hranicích a hranic ochranného pásma

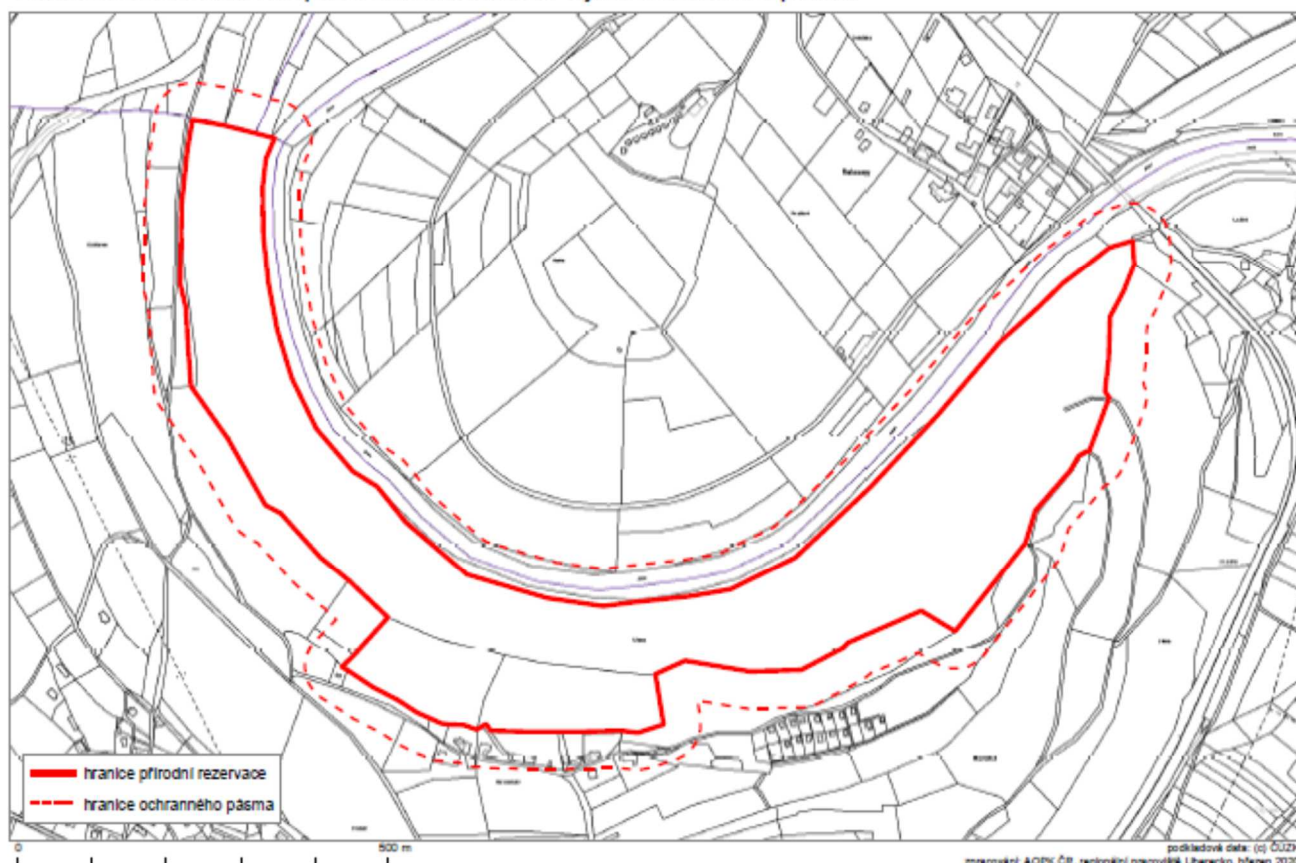
Příloha M1 Orientační mapa s vyznačením území



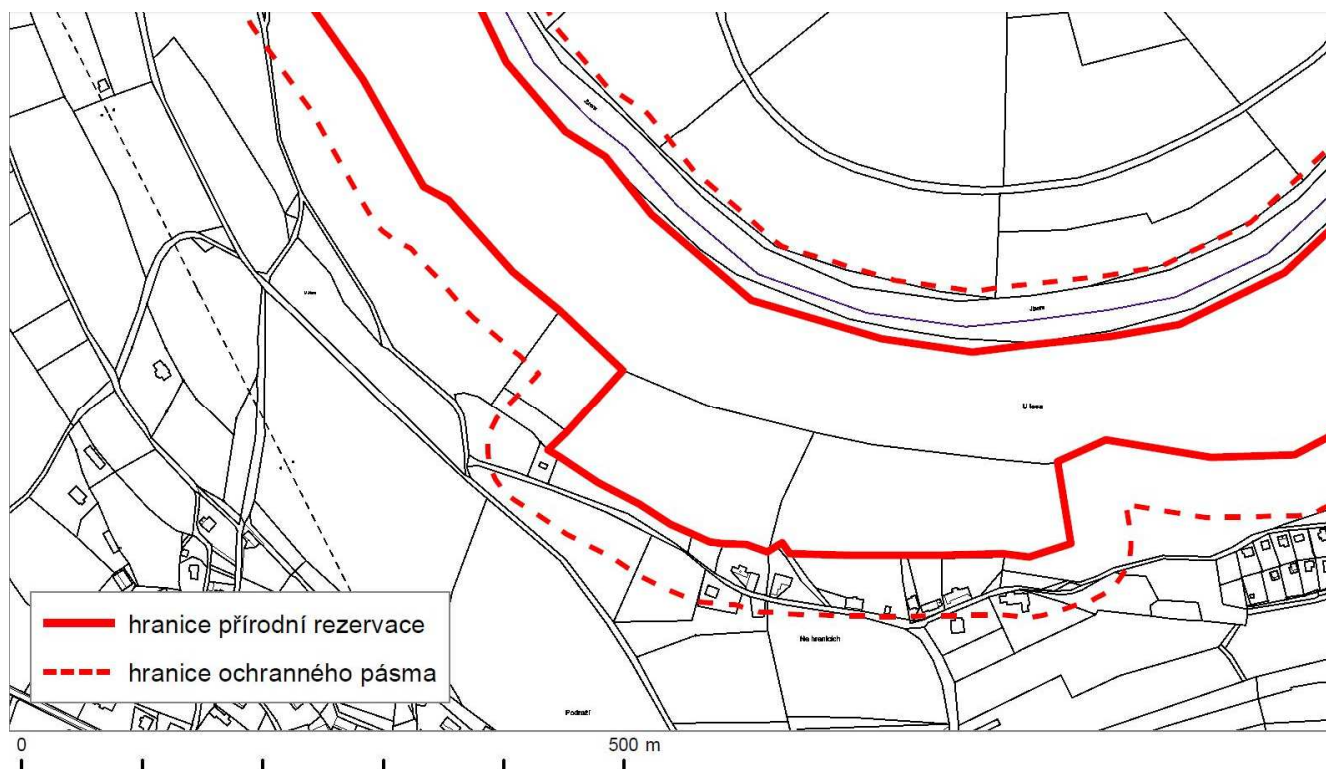


## M2. Katastrální mapa se zákresem PR Na Hranicích

Příloha M2 Katastrální mapa se zákresem ZCHÚ a jeho ochranného pásma



## M3. Detail katastrální mapy v místě kontaktu ochranného pásma se zastavěným územím





#### T4. Informace o parcelách:

##### a) Výčet pozemků v PR Na Hranicích

název k. ú.	kmen	podlomení	výměra	druh pozemku	vlastnické právo	poznámka
Bukovina u Turnova	194		19939	lesní pozemek	Guschl Karel, č. p. 188, 46803 Rádlo 4/6 Horák Jaroslav, Pod Vodárnou 629, 53341 Lázně Bohdaneč 1/12 Matouš Josef, č. p. 89, 46342 Frýdštejn 1/12 Matoušová Vladislava, č. p. 89, 46342 Frýdštejn 1/12 Nováková Olga Ing., Souběžná 501, 54941 Červený Kostelec 1/12	
Bukovina u Turnova	201		18245	lesní pozemek	Hejduková Alena Ing., Lestkov 46, 51263 Radostná pod Kozákovem	
Bukovina u Turnova	166	1	254354	lesní pozemek	ČR, Lesy České republiky, s. p.	část
Bukovina u Turnova	769		5044	ostatní plocha	ČR, Lesy České republiky, s. p.	část

##### b) Výčet pozemků, které zasahují do ochranného pásma PR Na Hranicích

název k. ú.	kmen	podlomení	výměra	druh pozemku	vlastnické právo	poznámka
Bukovina u Turnova	2	1	3505	trvalý travní porost	Buriánek Tomáš, Antonína Dvořáka 335, 51101 Turnov (1/2); Buriánek Zbyněk, Pražská třída 108/73, Kukleny, 50004 Hradec Králové (1/4); Hanušová Sylva, č. p. 24, 51261 Přepěře (1/4)	část
Bukovina u Turnova	2	2	6785	orná půda	Buriánek Tomáš, Antonína Dvořáka 335, 51101 Turnov (1/2); Buriánek Zbyněk, Pražská třída 108/73, Kukleny, 50004 Hradec Králové (1/4); Hanušová Sylva, č. p. 24, 51261 Přepěře (1/4)	část
Bukovina u Turnova	3	1	2558	zahrad	Buriánek Tomáš, Antonína Dvořáka 335, 51101 Turnov	část
Bukovina u Turnova	3	3	716	zahrad	Buriánek Zbyněk, Pražská třída 108/73, Kukleny, 50004 Hradec Králové (1/2); Hanušová Sylva, č. p. 24, 51261 Přepěře (1/2)	část
Bukovina u Turnova	4	1	11237	orná půda	Guschl Karel, č. p. 188, 46803 Rádlo	část
Bukovina u Turnova	160		23841	lesní pozemek	Tovara Jiří, Pardálov 27, Všešimy, 25164 Kunice	část
Bukovina u Turnova	164		3335	lesní pozemek	ČR, Lesy České republiky, s. p.	---
Bukovina u Turnova	165		9749	lesní pozemek	ČR, Lesy České republiky, s. p.	část
Bukovina u Turnova	166	1	254354	lesní pozemek	ČR, Lesy České republiky, s. p.	část
Bukovina u Turnova	166	2	4089	lesní pozemek	ČR, Lesy České republiky, s. p.	---
Bukovina u Turnova	167		7113	lesní pozemek	Šimek Michael Ing., Perlová 1022, 51101 Turnov	část
Bukovina u Turnova	169		3362	lesní pozemek	Guschl Karel, č. p. 188, 46803 Rádlo (4/6); Horák Jaroslav, Pod Vodárnou 629, 53341 Lázně Bohdaneč (1/12); Matouš Josef, č. p. 89, 46342 Frýdštejn (1/12); Matoušová Vladislava, č. p. 89, 46342 Frýdštejn (1/12); Nováková Olga Ing., Souběžná 501, 54941 Červený Kostelec (1/12)	---
Bukovina u Turnova	170		5794	lesní pozemek	Guschl Karel, č. p. 188, 46803 Rádlo (4/6); Horák Jaroslav, Pod Vodárnou 629, 53341 Lázně Bohdaneč (1/12); Matouš Josef, č. p. 89, 46342 Frýdštejn (1/12); Matoušová Vladislava, č. p. 89, 46342 Frýdštejn (1/12); Nováková Olga Ing., Souběžná 501, 54941 Červený Kostelec (1/12)	část
Bukovina u Turnova	176	1	8348	lesní pozemek	Guschl Karel, č. p. 188, 46803 Rádlo (4/6); Horák Jaroslav, Pod Vodárnou 629, 53341 Lázně Bohdaneč (1/12); Matouš Josef, č. p. 89, 46342 Frýdštejn (1/12); Matoušová Vladislava, č. p. 89, 46342 Frýdštejn (1/12); Nováková Olga Ing., Souběžná 501, 54941 Červený Kostelec (1/12)	část
Bukovina u Turnova	185	2	1971	ostatní plocha	Vinš Josef, Bukovina 56, 51101 Turnov	část
Bukovina u Turnova	185	3	77	ostatní plocha	Vinš Josef, Bukovina 56, 51101 Turnov	---
Bukovina u Turnova	185	4	139	ostatní plocha	Vinš Josef, Bukovina 56, 51101 Turnov	---

Bukovina u Turnova	186	1	2719	trvalý travní porost	Vinš Josef, Bukovina 56, 51101 Turnov	část
Bukovina u Turnova	187		28427	lesní pozemek	Vinš Josef, Bukovina 56, 51101 Turnov	část
Bukovina u Turnova	188	1	504	lesní pozemek	Vinš Josef, Bukovina 56, 51101 Turnov	---
Bukovina u Turnova	190	1	2180	zahrada	Bucharová Vladislava, Bukovina 31, 51101 Turnov (1/4); Studničková Jarmila, Březiněveská 1853/29, Kobylysy, 18200 Praha 8 (1/4); Studničková Jarmila, Bukovina 31, 51101 Turnov (1/2)	část
Bukovina u Turnova	190	4	1518	zahrada	Málek Slavoj, Bukovina 51, 51101 Turnov	část
Bukovina u Turnova	191		112	trvalý travní porost	Málek Slavoj, Bukovina 51, 51101 Turnov	---
Bukovina u Turnova	192		1306	zahrada	Málek Slavoj, Bukovina 51, 51101 Turnov	---
Bukovina u Turnova	193		121	lesní pozemek	Málek Slavoj, Bukovina 51, 51101 Turnov	---
Bukovina u Turnova	195	1	1068	zahrada	Mlejnek Ladislav, Františkovská 650/16, Liberec III-Jeřáb, 46007 Liberec	část
Bukovina u Turnova	195	2	354	zahrada	Bělohávek František, Horská 676/23, Liberec XIV-Ruprechtice, 46014 Liberec	část
Bukovina u Turnova	196		3236	zahrada	Erlebachová Dita Mgr., Horní Rokytnice 302, 51244 Rokytnice nad Jizerou (1/2); Nepraš David, Cerhýnská 410, Újezd nad Lesy, 19016 Praha 9 (1/2)	---
Bukovina u Turnova	197		199	trvalý travní porost	Erlebachová Dita Mgr., Horní Rokytnice 302, 51244 Rokytnice nad Jizerou (1/2); Nepraš David, Cerhýnská 410, Újezd nad Lesy, 19016 Praha 9 (1/2)	---
Bukovina u Turnova	198		873	zahrada	Nágl Jiří, Přemyslova 94/7, Vyšehrad, 12800 Praha 2	---
Bukovina u Turnova	199		1148	zahrada	SJM Šimon Jiří a Šimonová Helena, Ještědská 104/83, Liberec VIII-Dolní Hanychov, 46008 Liberec	---
Bukovina u Turnova	200	1	510	zahrada	SJM Šimon Jiří a Šimonová Helena, Ještědská 104/83, Liberec VIII-Dolní Hanychov, 46008 Liberec	---
Bukovina u Turnova	200	2	1926	orná půda	SJM Šimon Jiří a Šimonová Helena, Ještědská 104/83, Liberec VIII-Dolní Hanychov, 46008 Liberec	---
Bukovina u Turnova	200	3	2732	trvalý travní porost	SJM Šimon Jiří a Šimonová Helena, Ještědská 104/83, Liberec VIII-Dolní Hanychov, 46008 Liberec	část
Bukovina u Turnova	200	4	462	orná půda	Vodohospodářské sdružení Turnov, Antonína Dvořáka 287, 51101 Turnov	---
Bukovina u Turnova	202		5032	lesní pozemek	Hejduková Alena Ing., Lestkov 46, 51263 Radostná pod Kozákovem	část
Bukovina u Turnova	203		1171	lesní pozemek	Bucharová Vladislava, Bukovina 31, 51101 Turnov (1/3); Studničková Jarmila, Březiněveská 1853/29, Kobylysy, 18200 Praha 8 (1/3); Studničková Jarmila, Bukovina 31, 51101 Turnov (1/3)	část
Bukovina u Turnova	212		32431	lesní pozemek	Hejduková Alena Ing., Lestkov 46, 51263 Radostná pod Kozákovem	část
Bukovina u Turnova	213		4803	lesní pozemek	Jegr Karel, Granátová 1928, 51101 Turnov (1/4); Jegr Martin, Těpeře 73, 46822 Železný Brod (3/8); Knotková Alena Mgr., Svojsíkova 2675/32, Severní Terasa, 40011 Ústí nad Labem (3/8)	---
Bukovina u Turnova	216		3458	trvalý travní porost	Marek Vojtěch Ing., Mokřý 7, 51101 Všeň	část
Bukovina u Turnova	217		6746	trvalý travní porost	Málek Slavoj, Bukovina 51, 51101 Turnov	---
Bukovina u Turnova	218	1	3847	lesní pozemek	Hejduková Alena Ing., Lestkov 46, 51263 Radostná pod Kozákovem	část
Bukovina u Turnova	218	2	1631	lesní pozemek	Hejduková Alena Ing., Lestkov 46, 51263 Radostná pod Kozákovem	část
Bukovina u Turnova	221		2496	lesní pozemek	Jegr Karel, Granátová 1928, 51101 Turnov (1/4); Jegr Martin, Těpeře 73, 46822 Železný Brod (3/8); Knotková Alena Mgr., Svojsíkova 2675/32, Severní Terasa, 40011 Ústí nad Labem (3/8)	---

Bukovina u Turnova	223		41	lesní pozemek	Hejduková Alena Ing., Lestkov 46, 51263 Radostná pod Kozákovem	---
Bukovina u Turnova	224		43734	lesní pozemek	ČR, Lesy České republiky, s. p.	část
Bukovina u Turnova	682		35124	lesní pozemek	ČR, Lesy České republiky, s. p.	část
Bukovina u Turnova	725		3530	lesní pozemek	SJM Novotný Zdeněk Ing. a Novotná Jana PhDr.; Novotný Zdeněk Ing., Miletínská 330/8, Kbely, 19700 Praha 9; Novotná Jana PhDr., Ke znaku 881, Klánovice, 19014 Praha 9	část
Bukovina u Turnova	726		2212	lesní pozemek	SJM Novotný Zdeněk Ing. a Novotná Jana PhDr.; Novotný Zdeněk Ing., Miletínská 330/8, Kbely, 19700 Praha 9; Novotná Jana PhDr., Ke znaku 881, Klánovice, 19014 Praha 9	---
Bukovina u Turnova	727		4751	trvalý travní porost	SJM Novotný Zdeněk Ing. a Novotná Jana PhDr.; Novotný Zdeněk Ing., Miletínská 330/8, Kbely, 19700 Praha 9; Novotná Jana PhDr., Ke znaku 881, Klánovice, 19014 Praha 9	část
Bukovina u Turnova	728	2	163	lesní pozemek	SJM Novotný Zdeněk Ing. a Novotná Jana PhDr.; Novotný Zdeněk Ing., Miletínská 330/8, Kbely, 19700 Praha 9; Novotná Jana PhDr., Ke znaku 881, Klánovice, 19014 Praha 9	---
Bukovina u Turnova	759	1	1029	ostatní plocha	Město Turnov, Antonína Dvořáka 335, 51101 Turnov	část
Bukovina u Turnova	759	2	145	ostatní plocha	ČR, Státní pozemkový úřad	---
Bukovina u Turnova	769		5044	ostatní plocha	ČR, Lesy České republiky, s. p.	část
Bukovina u Turnova	770	1	1180	ostatní plocha	Město Turnov, Antonína Dvořáka 335, 51101 Turnov	část
Bukovina u Turnova	770	2	3189	ostatní plocha	ČR, Lesy České republiky, s. p.	část
Bukovina u Turnova	770	3	2188	ostatní plocha	Město Turnov, Antonína Dvořáka 335, 51101 Turnov	část
Bukovina u Turnova	770	5	6	ostatní plocha	Město Turnov, Antonína Dvořáka 335, 51101 Turnov	část
Bukovina u Turnova	771		308	ostatní plocha	Guschl Karel, č. p. 188, 46803 Rádlo (1/3); Málek Slavoj, Bukovina 51, 51101 Turnov (1/3); Město Turnov, Antonína Dvořáka 335, 51101 Turnov (1/3)	---
Bukovina u Turnova	779		3737	ostatní plocha	ČR, Lesy České republiky, s. p.	část
Bukovina u Turnova	825	1	66093	vodní plocha	ČR, Povodí Labe, s. p.	část
Bukovina u Turnova	825	2	6804	lesní pozemek	ČR, Lesy České republiky, s. p.	---
Bukovina u Turnova	833	1	57101	ostatní plocha	ČR, Správa železnic, státní organizace	část
Bukovina u Turnova	833	11	557	ostatní plocha	ČR, Správa železnic, státní organizace	---
Bukovina u Turnova	st. 1		258	zastavěná plocha a nádvoří	SJM Šimon Jiří a Šimonová Helena, Ještědská 104/83, Liberec VIII-Dolní Hanychov, 46008 Liberec	---
Bukovina u Turnova	st. 2		226	zastavěná plocha a nádvoří	Nágl Jiří, Přemyslova 94/7, Vyšehrad, 12800 Praha 2	---
Bukovina u Turnova	st. 3		138	zastavěná plocha a nádvoří	Erlebachová Dita Mgr., Horní Rokytnice 302, 51244 Rokytnice nad Jizerou (1/2); Nepraš David, Cerhýnská 410, Újezd nad Lesy, 19016 Praha 9 (1/2)	---
Bukovina u Turnova	st. 4		104	zastavěná plocha a nádvoří	Mlejnek Ladislav, Františkovská 650/16, Liberec III-Jeřáb, 46007 Liberec	---
Bukovina u Turnova	st. 5		272	zastavěná plocha a nádvoří	Málek Slavoj, Bukovina 51, 51101 Turnov	---
Bukovina u Turnova	st. 111		228	zastavěná plocha a nádvoří	Bucharová Vladislava, Bukovina 31, 51101 Turnov (1/4); Studničková Jarmila, Březiněveská 1853/29, Kobylisy, 18200 Praha 8 (1/4); Studničková Jarmila, Bukovina 31, 51101 Turnov (1/2)	---
Bukovina u Turnova	st. 136		78	zastavěná plocha a nádvoří	Bělohávek František, Horská 676/23, Liberec XIV-Ruprechtice, 46014 Liberec	---

Bukovina u Turnova	st. 160		75	zastavěná plocha a nádvoří	Buriánek Zbyněk, Pražská třída 108/73, Kukleny, 50004 Hradec Králové (1/2); Hanušová Sylva, č. p. 24, 51261 Přepče (1/2)	---
Bukovina u Turnova	st. 216		25	zastavěná plocha a nádvoří	Erlebachová Dita Mgr., Horní Rokytnice 302, 51244 Rokytnice nad Jizerou (1/2); Nepraš David, Cerhýnská 410, Újezd nad Lesy, 19016 Praha 9 (1/2)	---
Bukovina u Turnova	st. 253		168	zastavěná plocha a nádvoří	AGRA Český ráj a.s., č. p. 124, 51265 Všeň	---
Bukovina u Turnova	st. 330		23	zastavěná plocha a nádvoří	Vodohospodářské sdružení Turnov, Antonína Dvořáka 287, 51101 Turnov	---
Ondřikovice	621	1	1001	trvalý travní porost	Kopecký Pavel Ing. Mgr., Nová 809/62, 900 89 Častá, Slovenská republika	část
Ondřikovice	621	3	1799	orná půda	Kopecký Pavel Ing. Mgr., Nová 809/62, 900 89 Častá, Slovenská republika	část
Ondřikovice	622	3	5517	lesní pozemek	Kašáková Jana MUDr., Josefa Štrégla 2165, 51101 Turnov	část
Ondřikovice	623	1	2199	trvalý travní porost	Kašáková Jana MUDr., Josefa Štrégla 2165, 51101 Turnov	část
Ondřikovice	623	2	9911	trvalý travní porost	Kašáková Jana MUDr., Josefa Štrégla 2165, 51101 Turnov	část
Ondřikovice	663		368	ostatní plocha	Obec Frýdštejn, č. p. 80, 46342 Frýdštejn	část
Rakousy	107	1	2850	trvalý travní porost	Vlček Bohumil Ing., Ortenovo náměstí 1148/24, Holešovice, 17000 Praha 7 (1/2); Vlčková Věra, Ortenovo náměstí 1148/24, Holešovice, 17000 Praha 7 (1/2)	část
Rakousy	107	4	1224	trvalý travní porost	Vlček Bohumil Ing., Ortenovo náměstí 1148/24, Holešovice, 17000 Praha 7 (1/2); Vlčková Věra, Ortenovo náměstí 1148/24, Holešovice, 17000 Praha 7 (1/2)	část
Rakousy	109	10	8801	trvalý travní porost	Samlerová Věra, Aloisina výšina 436/48, Liberec V-Kristiánov, 46005 Liberec	část
Rakousy	111	2	4964	trvalý travní porost	SJM Láník Milan a Láníková Alice, Rohliny 7, 51101 Mírová pod Kozákovem	část
Rakousy	113		2751	trvalý travní porost	SJM Dolínek Jakub a Patočková Květoslava, Michelský vrch 43/29, Liberec XIV-Ruprechtice, 46014 Liberec	část
Rakousy	126	1	17515	trvalý travní porost	Kvapil Miroslav, Liberecká 3716/47, 46601 Jablonec nad Nisou (1/2); Kvapil Zdeněk, č. p. 5, 46342 Frýdštejn (1/2)	část
Rakousy	130	1	22754	trvalý travní porost	Šimková Věra, č. p. 266, 51301 Chuchelna	část
Rakousy	130	2	2729	vodní plocha	ČR, Povodí Labe, s. p.	část
Rakousy	130	3	3057	vodní plocha	ČR, Povodí Labe, s. p.	---
Rakousy	137		11140	trvalý travní porost	SJM Láník Milan a Láníková Alice, Rohliny 7, 51101 Mírová pod Kozákovem (1/2); Vacarda Vlastimil, č. p. 7, 51101 Rakousy (1/2)	část
Rakousy	144	11	6744	vodní plocha	ČR, Povodí Labe, s. p.	část
Rakousy	345	1	33863	vodní plocha	ČR, Povodí Labe, s. p.	část
Rakousy	346	1	66842	vodní plocha	ČR, Povodí Labe, s. p.	část
Vranové II	200	3	4052	trvalý travní porost	Obec Malá Skála, Vranové 1.díl 122, 46822 Malá Skála	část
Vranové II	659	2	1907	lesní pozemek	ČR, Lesy České republiky, s. p.	část
Vranové II	699		34510	vodní plocha	ČR, Povodí Labe, s. p.	část