

# PP Louky pod Palcířem

Příloha M 1  
Orientační mapa s  
vyznačením území

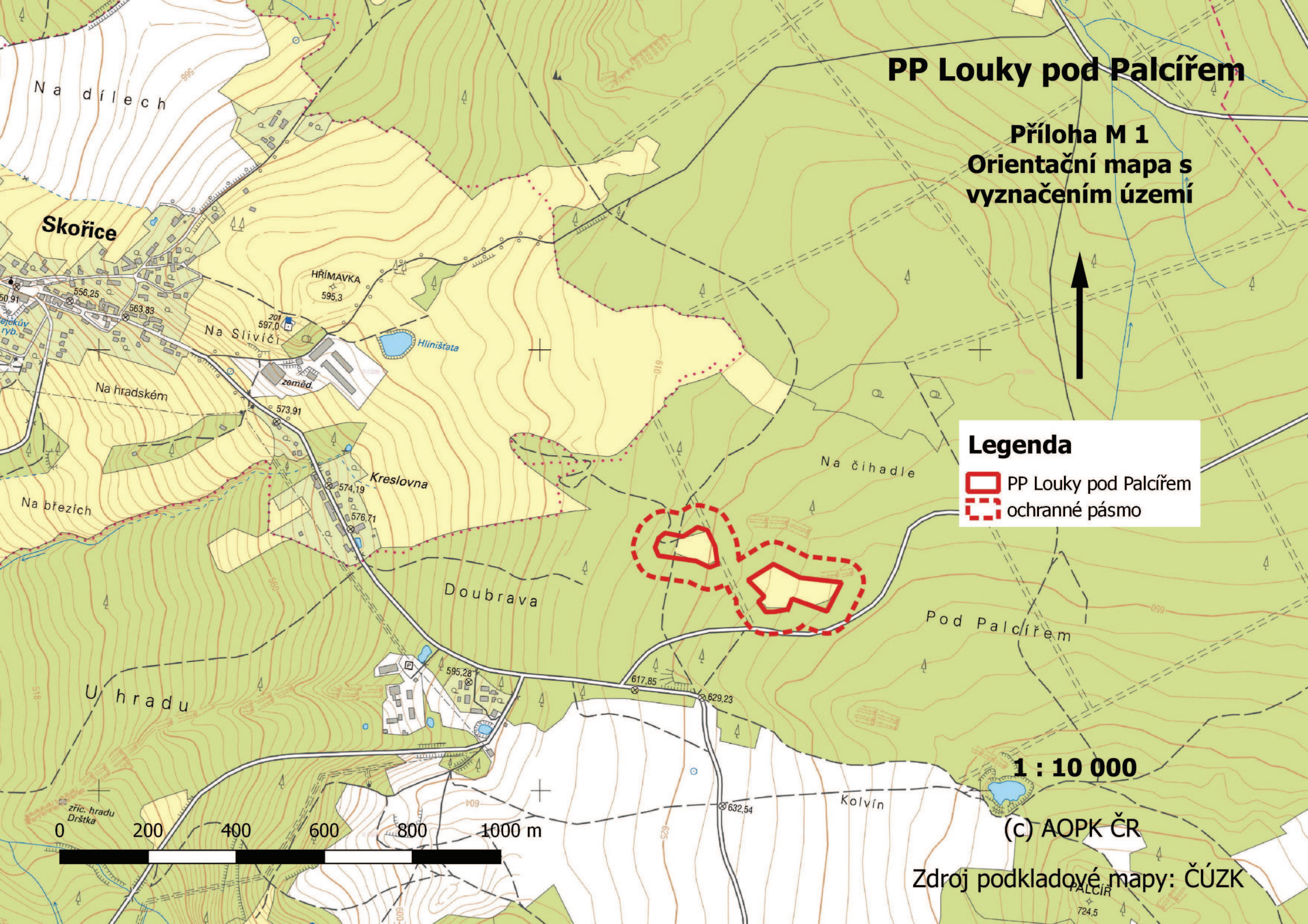
## Legenda

- PP Louky pod Palcířem
- ochranné pásmo

1 : 10 000

(c) AOPK ČR

Zdroj podkladové mapy: ČÚZK








# PP Louky pod Palcířem

**Příloha M 2**  
**Katastrální mapa se**  
**zákresem ZCHÚ a jeho**  
**ochranného pásma**



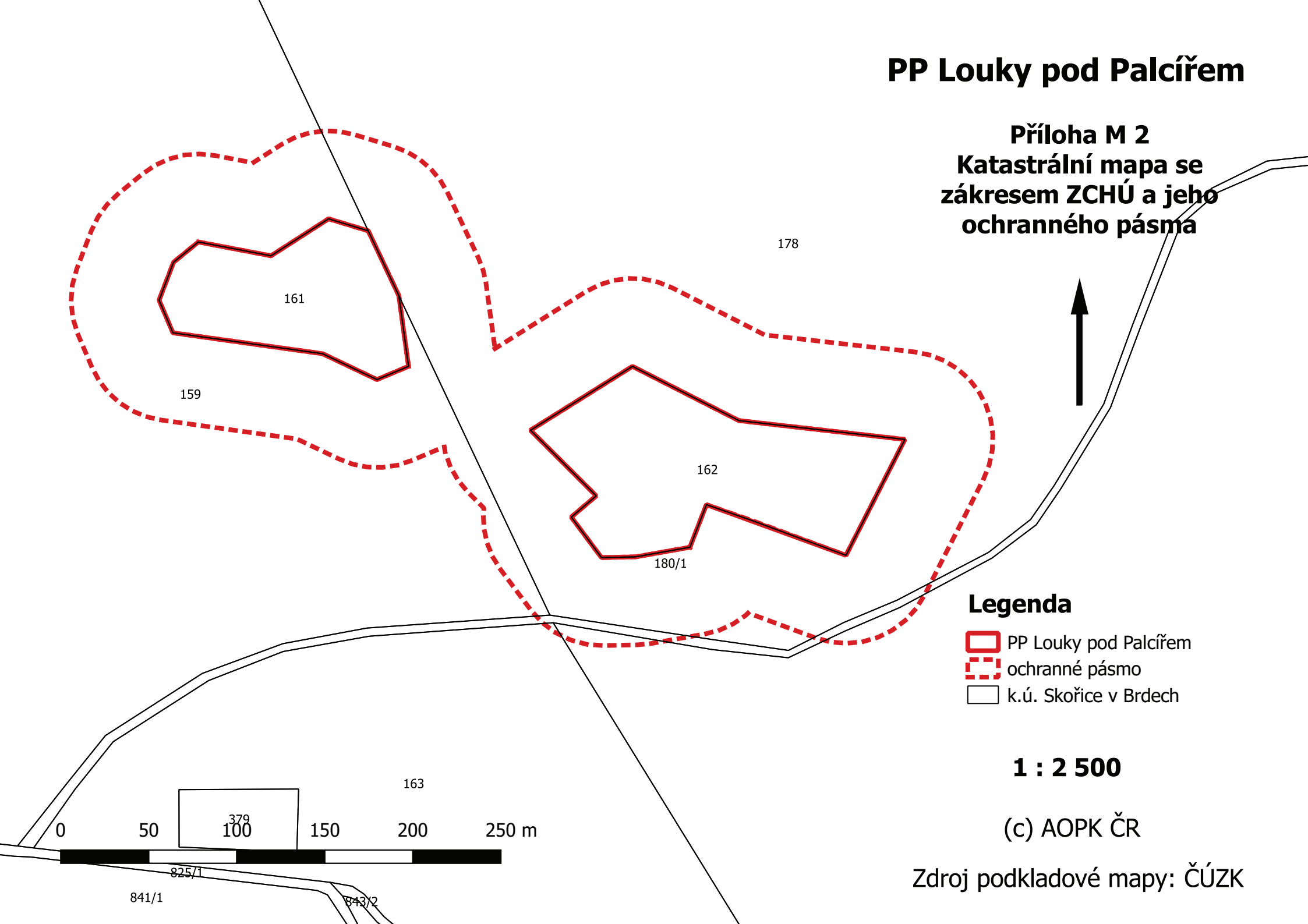
## Legenda

-  PP Louky pod Palcířem
-  ochranné pásmo
-  k.ú. Skořice v Brdech

**1 : 2 500**

(c) AOPK ČR

Zdroj podkladové mapy: ČÚZK





# PP Louky pod Palcířem

Příloha M 3  
Mapa dílčích plocha a  
objektů



## Legenda


 Dílčí plochy v PP

1 : 2 500

(c) AOPK ČR

Zdroj podkladové mapy: ČÚZK

0 50 100 150 200 250 m

A horizontal scale bar with alternating black and white segments, marked with the numbers 0, 50, 100, 150, 200, and 250 m.