

# KRAJSKÝ ÚŘAD

JIHOČESKÝ KRAJ

Odbor životního prostředí, zemědělství a lesnictví

Oddělení ekologie krajiny a NATURA 2000

U Zimního stadionu 1952/2

370 76 České Budějovice



KUCBX00VONAS

Naše č. j.: KUJCK 35838/2020  
Sp. zn.: OZZL 35249/2020/veha SO  
  
Vyřizuje: Ing. Veronika Hadačová  
Telefon: 386 720 708  
E-mail: hadacova@kraj-jihocesky.cz  
  
Datum: 10. 3. 2020

## Oznámení návrhu na vyhlášení přírodní památky Ražický a oznámení o možnosti seznámit se s návrhem plánu péče

### Část I.

#### Oznámení návrhu na vyhlášení přírodní památky Ražický

Krajský úřad – Jihočeský kraj, odbor životního prostředí, zemědělství a lesnictví (dále jen krajský úřad), jako příslušný správní orgán podle § 67 odst. 1 písm. g) zákona č. 129/2000 Sb., o krajích (krajské zřízení), ve znění pozdějších předpisů, a dále dle § 77a odst. 4 písm. g), zákona č. 114/1992 Sb., o ochraně přírody a krajiny ve znění pozdějších předpisů (dále jen zákon), oznamuje návrh na nové vyhlášení zvláště chráněného území vyhotovený podle ust. § 40 odst. 1 zákona.

Území nově navrhované ke zvláštní územní ochraně ponese název „**Ražický**“ a bude vyhlášeno v kategorii přírodní památky (dále jen PP) ve smyslu ust. § 36 zákona.

Souhrnná charakteristika předmětů ochrany:

Předmětem ochrany je celý komplex mokřadních biocenóz, vázaných na vodní nádrž a okolní podmáčené plochy. V území je zachován pestrý soubor společenstev eutrofních stojatých vod, společenstev rákosin a vysokých ostřic a bahenní vegetace, resp. lužních křovin a na tyto biotopy vázaných zoologických druhů.

Při realizovaném botanickém průzkumu nebyl zaznamenán výskyt zvláště chráněných druhů, byl však zjištěn výskyt celkem 7 taxonů uvedených v Červeném seznamu ohrožených druhů cévnatých rostlin v kategoriích C3 a C4. I přes jisté snížení diverzity vlivem obnovy intenzivního chovu ryb a intenzivního polaření na části bývalých luk směrem k Ražicím je PP stále velmi pestrou ornitologickou lokalitou s výskytem širokého spektra druhů, včetně řady ohrožených, využívajících území jako hnízdní biotop, event. potravní zdroj, tahovou zastávku a zimoviště (např.: slavík modráček střeoevropský, chřástal vodní, slípka zelenonohá, čejka chocholátá). Nadále se zde také vykytuje širší spektrum druhů obojživelníků a plazů.

Biotop je z hlediska celé zoocenózy významným potravním stanovištěm, poskytuje četné úkrytové možnosti a může být i významným stanovištěm pro reprodukci a migraci.

Základní ochranné podmínky jsou pro všechny přírodní památky dány ust. § 36 zákona, zajištění ochranných pásem je dáno ust. § 37 zákona.

V souladu s ust. § 36 odst. 1 a § 44 odst. 3 zákona se navrhuje, aby na území navržené PP bylo možno jen se souhlasem orgánu ochrany přírody provádět jen tyto činnosti a zásahy:

- hnojit pozemky anebo používat chemické prostředky,
- schvalovat zarybnovací plány a přikrmovat ryby,
- umísťovat, povolovat nebo provádět stavby, měnit způsob využití pozemků, provádět terénní úpravy, měnit vodní režim pozemků nebo nakládat s vodami,

- d) provádět letnění nebo zimování rybníku, zasahovat do litorálních porostů, provádět úpravy dna a břehů včetně odbahňování,
- e) manipulovat s hladinou rybníků způsobem, který by mohl ohrozit hnízdění vodního ptactva, vývoj obojživelníků, používat rybník pro chov vodní drůbeže.

Navrhovaná PP se nachází na území Jihočeského kraje, v působnosti obce s rozšířenou působností Písek. Je vymezena ve správním území obce Ražice, v katastrálním území Ražice a ve správním území obce Putim, v katastrálním území Putim.

Předpokládaná výměra PP je **39,19 ha**. Součástí návrhu je vyhlášení zvlášť definovaného ochranného pásma o výměře **12,02 ha**.

**S podrobně zpracovaným návrhem na vyhlášení Přírodní památky Ražický** (dále jen návrh na vyhlášení) podle ust. § 40 odst. 1 zákona , včetně zákresu hranice přírodní památky a ochranného pásma v katastrální mapě, je možné se seznámit a nahlédnout do něj na Krajském úřadu – Jihočeský kraj, odbor životního prostředí, zemědělství a lesnictví - oddělení ekologie krajiny a NATURA 2000 (ul. Boženy Němcové 49/3, České Budějovice) v pondělí a ve středu od 8:00 do 16:30 hod (po předchozí domluvě informace poskytne Ing. Veronika Hadačová, kancelář číslo 315, telefon 386 720 708, e-mail: [hadacova@kraj-jihocesky.cz](mailto:hadacova@kraj-jihocesky.cz)) nebo na internetových stránkách Krajského úřadu – Jihočeský kraj ([www.kraj-jihocesky.cz](http://www.kraj-jihocesky.cz)) v kapitole „Krajský úřad - Odbor životního prostředí, zemědělství a lesnictví – Ochrana přírody a krajiny – Oddělení – Příroda, krajina, druhová ochrana – Zvláště chráněná území“ (<https://zp.kraj-jihocesky.cz/zvlaste-chranena-uzemi.html>), současně na portálu veřejné správy a na Obecních úřadech Ražice a Putim.

Podle § 40 odst. 4 zákona mají dotčené obce, kraje a vlastníci nemovitostí dotčených navrhovanou ochranou, právo uplatnit k návrhu vyhlásit část přírody za zvláště chráněné území námitky, a to ve lhůtě 90 dnů od jeho zveřejnění na Portálu veřejné správy nebo od doručení oznámení o návrhu. Námitky se uplatňují písemně u Krajského úřadu – Jihočeský kraj, OZZL, U Zimního stadionu 1952/2, 370 76 České Budějovice. K námitkám uplatněným po uplynutí uvedené lhůty nebude přihlédnuto. Pokud námitky nebudou uplatněny, má se za to, že dotčený subjekt s předloženým návrhem souhlasí. Vlastník je oprávněn uplatnit námitky jen proti takovému navrženému způsobu nebo rozsahu ochrany, jímž by byl dotčen ve výkonu svých práv nebo povinností. Krajský úřad rozhodne o došlých námitkách do 60 dnů od uplynutí lhůty pro uplatnění námitek. O jednotlivých námitkách se rozhodne zpravidla ve společném řízení. Krajský úřad uvede návrh do souladu s námitkami, kterým bylo vyhověno.

V souladu s ustanovením § 40 odst. 2 zákona tuto skutečnost oznamujeme známým vlastníkům nemovitostí dotčených navrhovanou ochrannou. V případě, že záznam v katastru nemovitostí již neodpovídá skutečnosti, sdělte nám laskavě obratem jméno a adresu současného vlastníka.

**Část II.****Oznámení o možnosti seznámit se s návrhem plánu péče o PP Ražický**

Krajský úřad – Jihočeský kraj, odbor životního prostředí, zemědělství a lesnictví (dále jen krajský úřad), jako příslušný správní orgán podle § 67 odst. 1 písm. g) zákona č. 129/2000 Sb., o krajích (krajské zřízení), ve znění pozdějších předpisů, a dále dle § 77a odst. 4 písm. g), zákona dále oznamuje v souladu s ust. § 38 zákona, že byl zpracován návrh plánu péče o navrhovanou přírodní památku Ražický na období 2020 – 2029.

**Podle ustanovení § 38 odst. 1 zákona** je plán péče o zvláště chráněné území a jeho ochranné pásmo (dále jen „plán péče“) odborný a koncepční dokument ochrany přírody, který na základě údajů o dosavadním vývoji a současném stavu předmětu ochrany ve zvláště chráněném území navrhuje opatření na zachování nebo zlepšení stavu předmětu ochrany ve zvláště chráněném území a na zabezpečení zvláště chráněného území před nepříznivými vlivy okolí v jeho ochranném pásmu. Plán péče slouží jako podklad pro jiné druhy plánovacích dokumentů a pro rozhodování orgánů ochrany přírody. **Pro fyzické ani právnické osoby není závazný.**

**S návrhem plánu péče o navrhovanou přírodní památku Ražický** je možné se seznámit a nahlédnout do něj na Krajském úřadu – Jihočeský kraj, odbor životního prostředí, zemědělství a lesnictví - oddělení ekologie krajiny a NATURA 2000 (ul. Boženy Němcové 49/3, České Budějovice) v pondělí a středu od 8:00 do 16:30 hod (po předchozí domluvě informace poskytne Ing. Veronika Hadačová, kancelář číslo 315, telefon 386 720 708, e-mail: [hadacova@kraj-jihocesky.cz](mailto:hadacova@kraj-jihocesky.cz)) nebo na internetových stránkách Krajského úřadu – Jihočeský kraj ([www.kraj-jihocesky.cz](http://www.kraj-jihocesky.cz)) v kapitole „Krajský úřad - Odbor životního prostředí, zemědělství a lesnictví – Ochrana přírody a krajiny – Oddělení – Příroda, krajina, druhová ochrana – Zvláště chráněná území“ (<https://zp.kraj-jihocesky.cz/zvlaste-chranena-uzemi.html>), současně na portálu veřejné správy a na Obecních úřadech Ražice a Putim.

Podle § 40 odst. 2 a 4 zákona o ochraně přírody, mohou dotčené obce a kraje uplatnit písemné připomínky k předloženému návrhu ve lhůtě 90 dnů od obdržení návrhu. Vlastníci nemovitostí dotčených navrhovanou změnou tak mohou učinit ve lhůtě 90 dnů od doručení písemného oznámení o předložení návrhu k projednání. Připomínky se uplatňují písemně u Krajského úřadu – Jihočeský kraj, OZZL, U Zimního stadionu 1952/2, 370 76 České Budějovice.

**Dotčené obce žádáme v souladu s ustanovením § 38 odst. 3 zákona o zveřejnění tohoto oznámení (bez příloh) na úřední desce do 5 dnů od jeho obdržení po dobu 15 dnů a vyznačení data vyvěšení a sejmutí z úřední desky.**

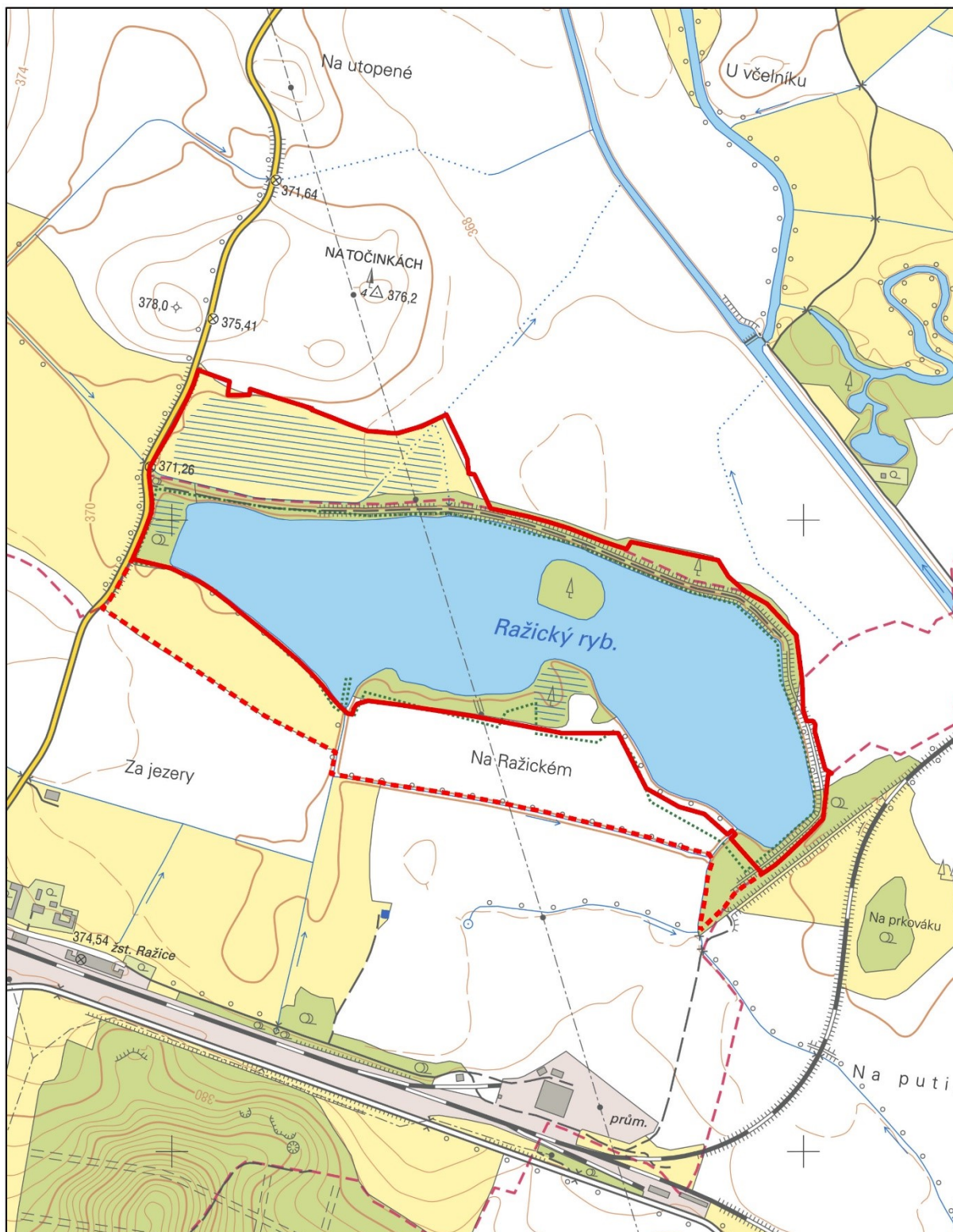
Toto potvrzené oznámení zašlete zpět na adresu Krajského úřadu - Jihočeský kraj, OZZL, U Zimního stadionu 1952/2, 370 76 České Budějovice.



Ing. Zdeněk Klimeš  
vedoucí odboru

**Přílohy**

- Orientační mapa se zákresem navrhované PP Ražický a jejího ochranného pásma

Příloha č. 1 - Orientační mapa se zákresem navrhované PP Ražický a jejího ochranného pásma



 ochranné pásmo  
 přírodní památka



0 140 280 m

Zdroje dat:  
 Ortofoto ČR 2017, © ČÚZK  
 Katastr nemovitostí ČR, data k 1.1.2020, © ČÚZK  
 Vyhotovil:  
 Odbor životního prostředí, zemědělství a lesnictví

---

**Záznam o zveřejnění**

***Vyvěšeno dne:***

***Sejmuto dne:***

Úřad vyvěšující písemnost na úřední desku tímto potvrzuje, že písemnost byla současně zveřejněna i způsobem umožňujícím dálkový přístup podle ustanovení § 25 odst. 2 správního řádu.

.....  
Podpis a razítko oprávněné osoby  
potvrzující vyvěšení a zveřejnění

.....  
Podpis a razítko oprávněné osoby  
potvrzující sejmutí