



PLÁN PÉČE O PR KOMÁŘÍ VRCH

PŘÍLOHA M1 – ORIENTAČNÍ MAPA S VYZNAČENÍM ÚZEMÍ



0 0,5 1 1,5 2 2,5 km

 hranice PR
 hranice ochranného pásma PR



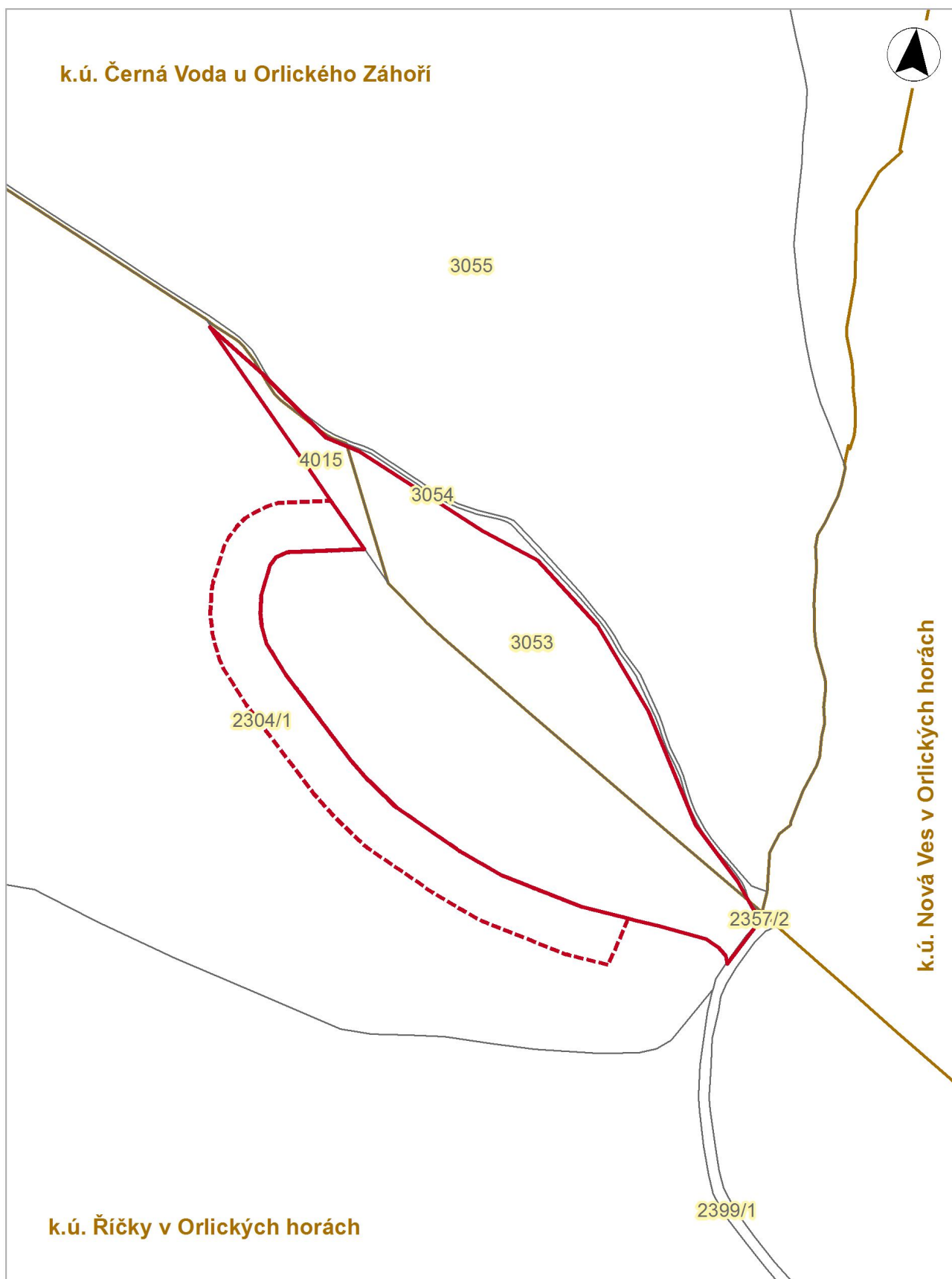
Datový podklad: AOPK ČR
Topografický podklad: wms služba "ZM 25" © ČÚZK

Zpracovala AOPK ČR, Správa CHKO Orlické hory
Rudolf Remeš, 2019

Tato mapová příloha je úředním dílem podle § 3 písm. a) autorského zákona č. 121/2000 Sb.

PLÁN PÉČE O PR KOMÁŘÍ VRCH

PŘÍLOHA M2 – KATASTRÁLNÍ MAPA



0 80 160 240 320 400 m



hranice PR



hranice ochranného pásma PR



hranice katastrálních území

Datový podklad: AOPK ČR

Topografický podklad: datová vrstva "RUIAN", ČÚZK, 2019

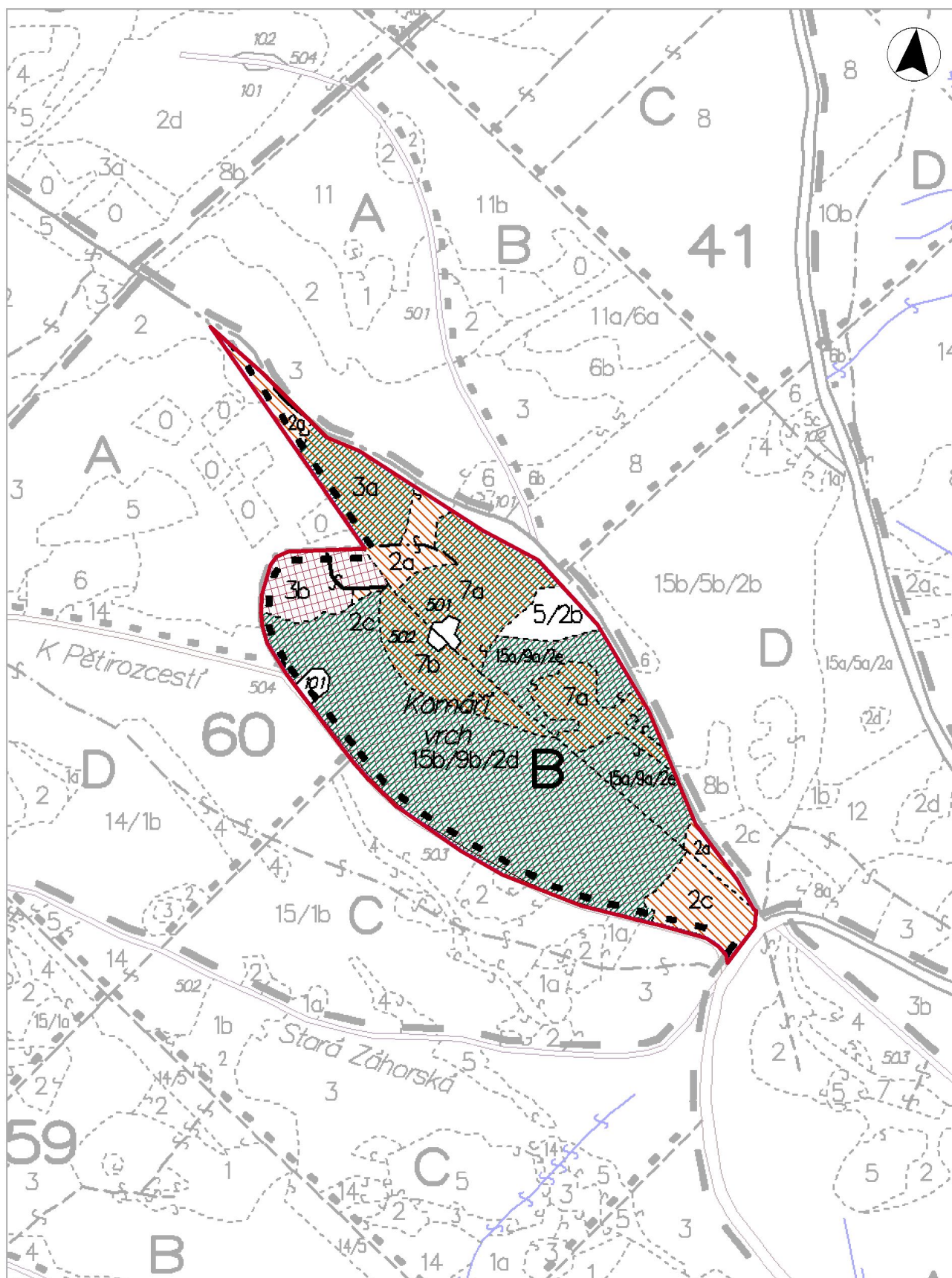
Tato mapová příloha je úředním dílem podle § 3 písm. a) autorského zákona č. 121/2000Sb.




Zpracovala AOPK ČR, Správa CHKO Orlické hory
Rudolf Remeš, 2019




PLÁN PÉČE O PR KOMÁŘÍ VRCH

PŘÍLOHA M3 – MAPA DÍLČÍCH PLOCH A OBJEKTŮ



0 80 160 240 320 400 m

 hranice PR
hranice dílčích ploch dle JPRL

plánované zásahy
 výchovný zásah
 ochrana před zvěří
 příležitostná podsadba



Datový podklad: AOPK ČR
Lesnická obrysová mapa: LHC Kolowratské lesy Rychnov n.Kn., 2011

Zpracovala AOPK ČR, Správa CHKO Orlické hory
Rudolf Remeš, 2019

Tato mapová příloha je úředním dílem podle § 3 písm. a) autorského zákona č. 121/2000Sb.




PŘÍLOHA M4 – LESNICKÁ MAPA TYPOLOGICKÁ



Zpracovala AOPK ČR, Správa CHKO Orlické hory
Rudolf Remeš, 2019

PŘÍLOHA M5 – PŘIROZENOST LESNÍCH POROSTŮ



-  hranice PR
-  les přírodě blízký
-  les produkční stanovištěně původní

Tato mapová příloha je úředním dílem podle § 3 písm. a) autorského zákona č. 121/2000Sb.

Zpracovala AOPK ČR, Správa CHKO Orlické hory
Rudolf Remeš, 2020

