



VĚSTNÍK

MINISTERSTVA ŽIVOTNÍHO PROSTŘEDÍ

WWW.MZP.CZ

OBSAH

NAŘÍZENÍ

- Nařízení Agentury ochrany přírody a krajiny České republiky o vyhlášení přírodní rezervace a o stanovení jejích bližších ochranných podmínek – Marschnerova louka.....1
- Nařízení Agentury ochrany přírody a krajiny České republiky o vyhlášení přírodní rezervace a o stanovení jejích bližších ochranných podmínek – Stráně Hamerského potoka.....5

SDĚLENÍ

- Sdělení odboru druhové ochrany a implementace mezinárodních závazků MŽP o zajištění zpracování souhrnů doporučených opatření pro evropsky významné lokality.....9
- Sdělení sekce státní správy MŽP k metodické pomůcce vydané Ministerstvem pro místní rozvoj pro stavební úřady k povolování kácení dřevin rostoucích mimo les a výjimek ze zákazů u zvláště chráněných druhů rostlin a živočichů na základě závazných stanovisek příslušných orgánů ochrany přírody a zajištění informovanosti ekologických spolků o těchto řízeních.....10

NAŘÍZENÍ

Nařízení
Agentury ochrany přírody a krajiny České republiky
č. 2/2021
ze dne 1. července 2021

o vyhlášení přírodní rezervace Marschnerova louka
a stanovení jejích bližších ochranných podmínek

Agentura ochrany přírody a krajiny České republiky (dále jen „Agentura“) stanoví podle § 78 odst. 6 zákona č. 114/1992 Sb., o ochraně přírody a krajiny, v platném znění:

§ 1

Vymezení přírodní rezervace

- (1) Vyhláší se přírodní rezervace Marschnerova louka (dále jen „přírodní rezervace“).
- (2) Přírodní rezervace se rozkládá na území Ústeckého kraje, v katastrálním území Dolní Chřibská. Hranice přírodní rezervace se stanoví uzavřeným geometrickým obrazcem s přímými stranami, jehož vrcholy jsou určeny souřadnicemi jednotné trigonometrické sítě katastrální¹⁾. Seznam souřadnic vrcholů geometrického obrazce tak, jak jdou v obrazci za sebou, je uveden v příloze č. 1 k tomuto nařízení Agentury.
- (3) Orientační grafické znázornění území přírodní rezervace je uvedeno v příloze č. 2 k tomuto nařízení Agentury.

§ 2

Předmět ochrany

Předmětem ochrany přírodní rezervace jsou společenstva vlhkých a mezofilních luk a slatinišť s výskytem vzácných a ohrožených druhů rostlin a živočichů, zejména čeledi vstavačovitě.

¹⁾ Nařízení vlády č. 430/2006 Sb., o stanovení geodetických referenčních systémů a státních mapových děl závazných na území státu a zásadách jejich používání.

§ 3

Bližší ochranné podmínky

Jen se souhlasem příslušného orgánu ochrany přírody lze v přírodní rezervaci:

- a) vstupovat či vjíždět na jízdních kolech do rezervace mimo vyznačené trasy,
- b) vyznačovat cyklistické trasy nebo trasy pro pěší, pořádat sportovní akce,
- c) provádět výzkum a průzkum,
- d) vysazovat nebo vysévat rostliny anebo vypouštět živočichy,
- e) zřizovat myslivecká zařízení nebo slaniska a přikrmovat zvěř,
- f) měnit vodní režim,
- g) používat hnojiva,
- h) povolovat a provádět změny druhů pozemků nebo způsobů jejich využití²⁾.

§ 4

Zrušovací ustanovení

Zrušuje se vyhláška Správy chráněné krajinné oblasti Lužické hory č. 1/1995 ze dne 9. 11. 1995 o zřízení přírodní rezervace Marschnerova louka.

§ 4

Účinnost

Toto nařízení Agentury nabývá účinnosti dnem 15. července 2021.

RNDr. František Pelc

ředitel Agentury ochrany přírody
a krajiny České republiky

²⁾ Například § 80 odst. 1 zákona č. 183/2006 Sb., o územním plánování a stavebním řádu (stavební zákon) a § 3 odst. 2 zákona č. 256/2013 Sb., o katastru nemovitostí (katastrální zákon), v platném znění.

Seznam souřadnic jednotné trigonometrické sítě katastrální (S-JTSK) jednotlivých vrcholů geometrického obrazce, kterým jsou stanoveny hranice přírodní rezervace Marschnerova louka

Geometrický obrazec – hranice přírodní rezervace Marschnerova louka

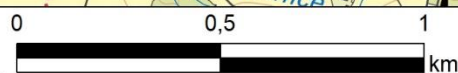
pořadí bodu v obrazci	souřadnice – Y [m]	souřadnice – X [m]
1	727065,71	956608,37
2	727060,35	956607,68
3	727050,12	956600,38
4	727042,63	956601,82
5	727044,26	956605,60
6	727039,26	956606,47
7	727015,40	956614,44
8	727009,70	956618,81
9	727007,74	956624,22
10	727011,89	956632,83
11	727031,83	956653,94
12	727046,68	956671,41
13	727065,54	956690,39
14	727077,89	956701,61
15	727093,94	956715,30
16	727116,21	956734,80
17	727123,53	956742,84
18	727133,11	956733,29
19	727137,75	956725,83
20	727138,12	956717,29
21	727136,01	956708,02
22	727138,71	956705,02
23	727143,40	956700,36
24	727150,24	956699,02
25	727156,64	956692,30
26	727163,42	956670,41
27	727168,15	956655,92
28	727167,13	956642,27
29	727182,56	956633,41
30	727149,10	956571,74
31	727134,79	956582,14
32	727095,60	956596,70
33	727082,55	956605,03

Orientační grafické znázornění území přírodní rezervace Marschnerova louka



Legenda

 Hranice PR Marschnerova louka



Datový podklad:
© AOPK ČR,
ČÚZK, 2021

Nařízení
Agentury ochrany přírody a krajiny České republiky
č. 3/2021
ze dne 22. července 2021

**o vyhlášení přírodní rezervace Stráně Hamerského
potoka**
a stanovení jejích bližších ochranných podmínek

Agentura ochrany přírody a krajiny České republiky (dále jen „Agentura“) stanoví podle § 78 odst. 6 zákona č. 114/1992 Sb., o ochraně přírody a krajiny, v platném znění:

§ 1

Vymezení přírodní rezervace

- (1) Vyhláší se přírodní rezervace Stráně Hamerského potoka (dále jen „přírodní rezervace“).
- (2) Přírodní rezervace se rozkládá na území Plzeňského kraje, v katastrálním území Broumov u Zadního Chodova. Hranice přírodní rezervace se stanoví uzavřeným geometrickým obrazcem s přímými stranami, jehož vrcholy jsou určeny souřadnicemi jednotné trigonometrické sítě katastrální¹⁾. Seznam souřadnic vrcholů geometrického obrazce tak, jak jdou v obrazci za sebou, je uveden v příloze č. 1 k tomuto nařízení Agentury. Agentura podle § 37 odst. 1 zákona stanovuje, že se přírodní rezervace vyhláší bez ochranného pásma.
- (3) Orientační grafické znázornění území přírodní rezervace je uvedeno v příloze č. 2 k tomuto nařízení Agentury.

§ 2

Předmět ochrany

Předmětem ochrany přírodní rezervace je fragment smíšeného suťového porostu a květnatých bučin s výrazným jarním aspektem.

§ 3

Bližší ochranné podmínky

Jen se souhlasem příslušného orgánu ochrany přírody lze v přírodní rezervaci:

¹⁾ Nařízení vlády č. 430/2006 Sb., o stanovení geodetických referenčních systémů a státních mapových děl závazných na území státu a zásadách jejich používání.

- a) zřizovat skládky jakýchkoli materiálů, a to i krátkodobé, včetně uložení dřevní hmoty,
- b) hnojit pozemky či používat chemické prostředky,
- c) zřizovat příkrmovací zařízení nebo slaniska a přikrmovat zvěř,
- d) vysazovat či vysévat rostliny anebo vypouštět živočichy.

§ 4

Účinnost

Toto nařízení Agentury nabývá účinnosti dnem 5. srpna 2021.

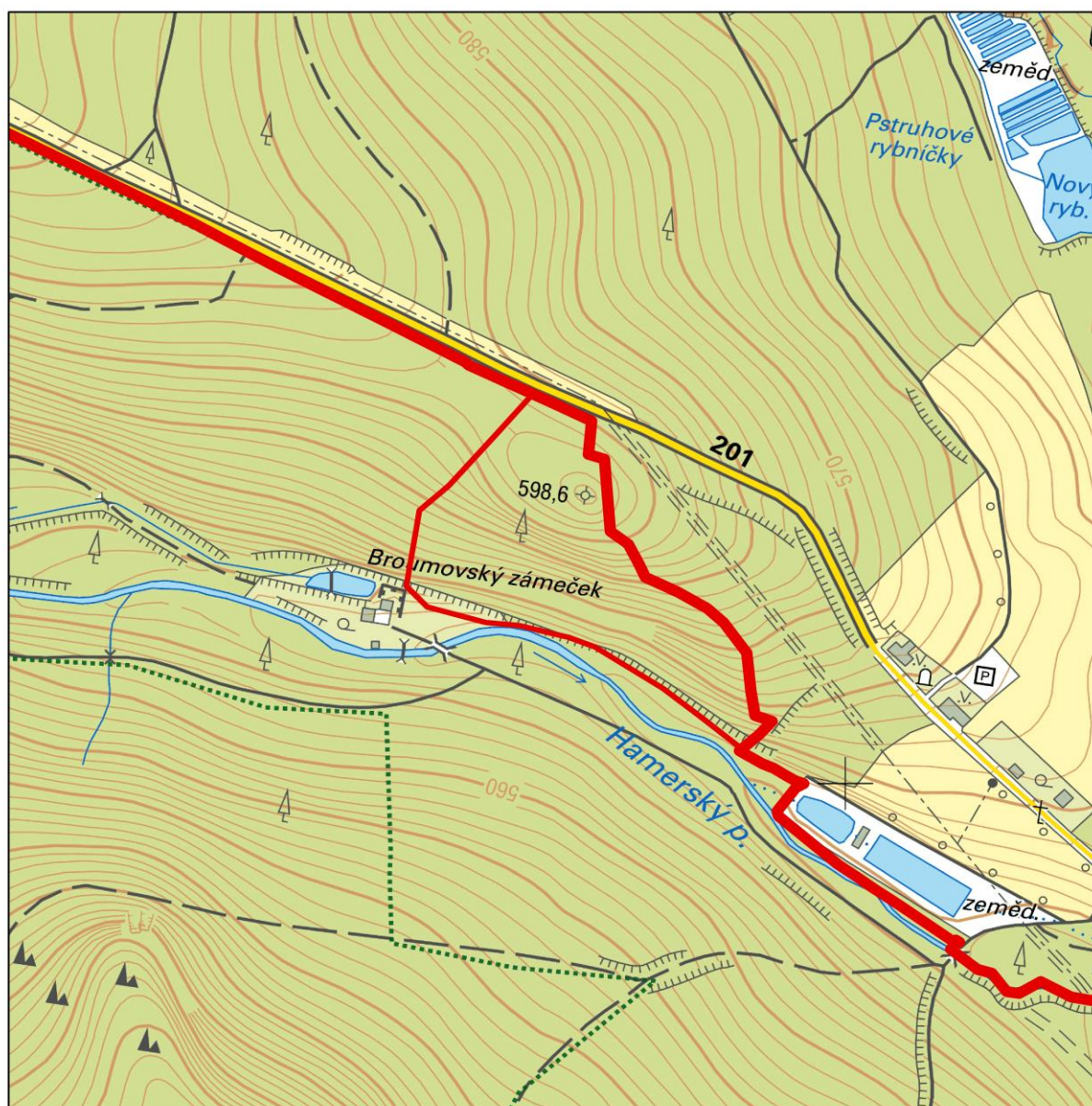
RNDr. František Pelc
ředitel Agentury ochrany přírody
a krajiny České republiky

Seznam souřadnic jednotné trigonometrické sítě katastrální (S-JTSK) jednotlivých vrcholů geometrického obrazce, kterým jsou stanoveny hranice přírodní rezervace Straně Hamerského potoka

Geometrický obrazec – hranice přírodní rezervace Straně Hamerského potoka

číslo bodu	souřadnice - Y [m]	souřadnice - X [m]	pořadí bodu v obrazci
2770060	876404,66	1044809,65	1
3110004	876392,68	1044736,43	2
3110003	876365,74	1044712,53	3
3110002	876323,77	1044664,79	4
3210020	876288,13	1044623,73	5
3210019	876268,59	1044632,97	6
3210018	876234,52	1044649,59	7
3210017	876237,59	1044681,79	8
3210016	876223,11	1044686,39	9
3210015	876217,89	1044756,61	10
3210014	876200,55	1044768,46	11
3210013	876190,80	1044788,81	12
3210012	876185,38	1044800,69	13
3210011	876155,16	1044815,91	14
3210010	876133,28	1044828,41	15
3210009	876129,73	1044830,39	16
3210008	876126,61	1044832,58	17
3210007	876112,23	1044846,75	18
3210006	876091,80	1044873,95	19
3210005	876088,99	1044905,32	20
3210004	876084,72	1044933,87	21
3210003	876069,08	1044940,33	22
3210002	876080,55	1044952,32	23
3210001	876096,45	1044966,06	24
2781464	876131,72	1044937,17	25
2781448	876168,16	1044908,53	26
3110009	876230,78	1044868,43	27
3110008	876254,97	1044859,20	28
3110007	876300,83	1044847,77	29
3110006	876331,27	1044844,73	30
3110005	876385,44	1044829,70	31

Orientační grafické znázornění území přírodní rezervace Stráně Hamerského potoka

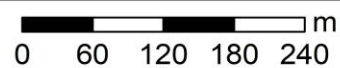


 Hranice CHKO

Hranice MZCHÚ

 PR Stráně Hamerského potoka

Základní mapa ČR

 m
0 60 120 180 240



SDĚLENÍ

Sdělení

odboru druhové ochrany a implementace mezinárodních závazků MŽP o zajištění zpracování souhrnů doporučených opatření pro evropsky významné lokality

V souladu s ustanovením § 45c odst. 3 zákona č. 114/1992 Sb., o ochraně přírody a krajiny, ve znění pozdějších předpisů, zajistilo Ministerstvo životního prostředí zpracování souhrnů doporučených opatření (dále jen „SDO“) pro následující evropsky významné lokality:

Bohdanečský rybník, Čekál (aktualizované SDO), Dobrá studně, Fabián – Homolka (aktualizované SDO), Hevlínské jezero, Mušovský luh (aktualizované SDO), Na Adamcích, Načeratický kopec (aktualizované SDO), Petrohrad (aktualizované SDO), Rašeliniště Kapličky (aktualizované SDO), Rendezvous (aktualizované SDO), Semetín (aktualizované SDO), Stříbrný luh (aktualizované SDO), Světlík, Trenckova rokle (aktualizované SDO), U Huberta, Velký rybník (aktualizované SDO).

Souhrny doporučených opatření byly zpracovány za účelem zachování nebo zlepšení dochovaného stavu předmětů ochrany v evropsky významných lokalitách. Uvedené dokumenty včetně příloh jsou uveřejněny na Portálu veřejné správy a internetových stránkách Ústředního seznamu ochrany přírody (<http://drusop.nature.cz/>).

Ing. Jan Šíma

ředitel odboru druhové ochrany
a implementace mezinárodních
závazků

Sdělení

sekce státní správy MŽP k metodické pomůcce vydané Ministerstvem pro místní rozvoj pro stavební úřady k povolování kácení dřevin rostoucích mimo les a výjimek ze zákazů u zvláště chráněných druhů rostlin a živočichů na základě závazných stanovisek příslušných orgánů ochrany přírody a zajištění informovanosti ekologických spolků o těchto řízeních

Ministerstvo pro místní rozvoj (dále jen „MMR“) publikovalo na svých internetových stránkách metodickou pomůcku určenou stavebním úřadům, která má zajistit jejich jednotný postup při rozhodování o povolení kácení dřevin rostoucích mimo les a výjimek ze zákazů u zvláště chráněných druhů rostlin a živočichů pro účely stavebních záměrů na základě závazných stanovisek příslušných orgánů ochrany přírody.

V souladu s § 4 odst. 2 písm. a) zákona č. 183/2006 Sb., o územním plánování a stavebním řádu (stavební zákon), ve znění pozdějších předpisů, je stavebním úřadům uloženo postupovat ve vzájemné součinnosti s dotčenými orgány, které chrání veřejné zájmy podle jiných právních předpisů a za tímto účelem vydávají závazná stanoviska pro rozhodnutí a jiné úkony stavebního úřadu. Takovými dotčenými orgány jsou rovněž příslušné orgány ochrany přírody, chránící veřejný zájem na ochraně přírody a krajiny podle zákona č. 114/1992 Sb., o ochraně přírody a krajiny, ve znění pozdějších předpisů (dále jen „ZOPK“). Obecnou úpravu týkající se vydávání závazných stanovisek pak obsahuje § 149 zákona č. 500/2004 Sb., správní řád, ve znění pozdějších předpisů, přičemž z § 149 odst. 1 správního řádu vyplývá, že závazné stanovisko je takový úkon správního orgánu, který není samostatným rozhodnutím ve správním řízení a jehož obsah je závazný pro výrokovou část rozhodnutí správního orgánu.

Podle § 8 odst. 6 ZOPK platí, že ke kácení dřevin pro účely stavebního záměru povolovaného v územním řízení, v územním řízení s posouzením vlivů na životní prostředí, ve společném územním a stavebním řízení nebo společném územním a stavebním řízení s posouzením vlivů na životní prostředí je nezbytné závazné stanovisko orgánu ochrany přírody, přičemž toto závazné stanovisko vydává orgán ochrany přírody příslušný k povolení kácení dřevin; povolení kácení dřevin, včetně uložení přiměřené náhradní výsadby, je-li v závazném stanovisku orgánu ochrany přírody uložena, vydává stavební úřad a je součástí výrokové části rozhodnutí v územním řízení, v územním řízení s posouzením vlivů na životní prostředí, ve společném územním a stavebním řízení nebo společném územním a stavebním řízení s posouzením vlivů na životní prostředí. Ustanovení § 8 odst. 1 až 5 a § 9 ZOPK se přitom pro kácení dřevin pro účely stavebního záměru povolovaného v řízeních podle věty první použijí obdobně.

Podle § 56 odst. 6 ZOPK platí, že zjistí-li se až po zahájení územního řízení, územního řízení s posouzením vlivů na životní prostředí, společného územního a stavebního řízení, společného územního a stavebního řízení s posouzením vlivů na životní prostředí nebo stavebního řízení, že stavebním záměrem povolovaným v tomto řízení budou dotčeny ochranné podmínky zvláště chráněného druhu rostliny nebo živočicha stanovené v § 49 nebo 50 ZOPK, a tato skutečnost nebyla před zahájením tohoto řízení známa, lze rozhodnutí v tomto řízení vydat pouze na základě závazného stanoviska orgánu ochrany přírody příslušného k povolení výjimky ze zákazů u zvláště chráněných druhů rostlin a živočichů, v němž orgán ochrany přírody posoudí splnění podmínek pro povolení výjimky uvedených v § 56 odst. 1 a 2 ZOPK a může stanovit případné další podmínky povolení výjimky podle § 56 odst. 3 ZOPK; povolení výjimky ze zákazů u zvláště chráněných druhů rostlin a živočichů včetně stanovení dalších podmínek podle § 56 odst. 3 ZOPK je součástí výrokové části rozhodnutí vydávaného v územním řízení, v územním řízení s posouzením vlivů na životní prostředí, ve společném územním a stavebním řízení, ve společném územním a stavebním řízení s posouzením vlivů na životní prostředí nebo ve stavebním řízení.

Meritorně splnění podmínek pro povolení kácení dřevin, resp. pro povolení výjimky ze zákazů u zvláště chráněných druhů rostlin a živočichů i v případě, kdy o nich rozhoduje stavební úřad, posuzuje příslušný orgán ochrany přírody, který svůj závěr vyjádří formou závazného stanoviska coby závazného podkladu pro rozhodnutí stavebního úřadu, který vydává konečné povolení kácení dřevin, resp. povolení výjimky ze zákazů u zvláště chráněných druhů rostlin a živočichů samostatnými výroky svého rozhodnutí.

V metodické pomůcce MMR se uvádí, že skutečnost, že součástí výrokové části rozhodnutí stavebního úřadu je výrok, kterým se povoluje kácení dřevin, resp. výrok, kterým se povoluje výjimka ze zákazů u zvláště chráněných živočichů, neznamená, že stavební úřad vede řízení podle zákona o ochraně přírody a krajiny. Argumentuje tím, že stavební úřad neprovádí žádné posouzení podmínek pro povolení kácení dřevin, resp. pro povolení výjimky ze zákazů u zvláště chráněných živočichů, naopak o těchto otázkách rozhoduje ryze na základě závazného stanoviska příslušného orgánu ochrany přírody, jehož závěry přebírá do výrokové části svého rozhodnutí vydávaného v řízení, které vede podle stavebního zákona. Na základě tohoto závěru pak také dovozuje, že v tomto řízení nemůže přiznat postavení účastníka řízení ekologickým spolkům podle § 70 odst. 3 ZOPK, neboť ty jsou dle dikce tohoto ustanovení oprávněny účastnit se pouze řízení podle tohoto zákona, tj. zákona o ochraně přírody a krajiny.

S tímto závěrem MŽP, do jehož gesce zákon o ochraně přírody a krajiny spadá, nemůže souhlasit.

MŽP je přesvědčeno o tom, že rozhoduje-li stavební úřad o povolení kácení dřevin podle § 8 odst. 6 ZOPK a/nebo o povolení výjimky ze zákazů u zvláště chráněných druhů rostlin a živočichů podle § 56 odst. 6 ZOPK na základě závazného stanoviska příslušného orgánu ochrany přírody, tj. rozhoduje-li

na základě pravomoci založené zákonem o ochraně přírody a krajiny o zásazích do zájmů chráněných tímto zákonem, pak také příslušné řízení, v němž je takové rozhodnutí vydáváno, musí být vedeno podle zákona o ochraně přírody a krajiny. V souladu s tím musí být zachováno právo ekologických spolků účastnit se za splnění podmínek vyplývajících z § 70 odst. 3 ZOPK v rozsahu řešení otázek dotýkajících se ochrany přírody a krajiny, tj. otázek souvisejících s povolením kácení dřevin a povolením výjimek ze zákazů na ochranu zvláště chráněných druhů rostlin a živočichů, také řízení vedených stavebním úřadem.

Ing. Vladimír Mana, LL.M.
náměstek pro řízení sekce státní
správy